



Site Natura 2000 FR7200691 "Vallée de l'Euille"

Tome 4 : Atlas cartographique

Document d'objectifs



2012

Structure opératrice :





Site Natura 2000 FR7200691 "Vallée de l'Euille"

Tome 4 : Atlas cartographique

Structure opératrice :



Document d'objectifs

Auteurs :

- Chargés de Mission : Benoit Duhazé, Marion Souriat

Chargée de secteur :

Julie Walker

Illustrations :

Vison d'Europe - *Mustela lutreola* (C. Maizeret)

Rypisilve et cours de l'Euille/

Queue de plan d'eau et végétation marécageuse (B.Duhazé)

Sommaire

Cartographie du périmètre proposé.....	1
Cartographie de la répartition de la propriété sur le site Natura 2000. 4	
Cartographie de l'occupation du sol selon la typologie CORINE Land Cover.....	7
Cartographie des mesures de protection réglementaire et d'inventaire.....	10
Cartographie des habitats selon la typologie CORINE Biotopes.....	12
Cartographie des habitats d'intérêt communautaire.....	15
Cartographie des habitats d'intérêt communautaire prioritaires.....	18
Cartographie de l'état de conservation des habitats d'intérêt communautaire.....	21
Cartographie de la localisation du Vison d'Europe.....	24
Cartographie des habitats du Vison d'Europe.....	26
Cartographie de l'intérêt écologique des habitats pour le Vison d'Europe.....	29
Cartographie de la localisation de la Lamproie de Planer.....	32
Cartographie de la localisation de la Loutre d'Europe.....	34
Cartographie de la localisation des zones à enjeux pour les Chiroptères.....	36
Cartographie des sources potentielles de pollutions.....	38
Cartographie des milieux ouverts pouvant accéder aux contrats Natura 2000.....	40

Cartographie des milieux aquatiques pouvant accéder aux contrats Natura 2000.....	43
Cartographie des milieux forestiers pouvant accéder aux contrats Natura 2000.....	46
Cartographie des habitats d'intérêt communautaire en mauvais état de conservation pouvant accéder aux contrats Natura 2000.....	49

Cartographie du périmètre proposé

Légende

Réseau hydrographique de l'Euille AVAL



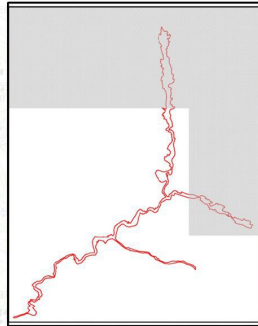
Périmètre proposé site Natura 2000 FR7200691 de l'Euille



Communes site Natura 2000 AVAL



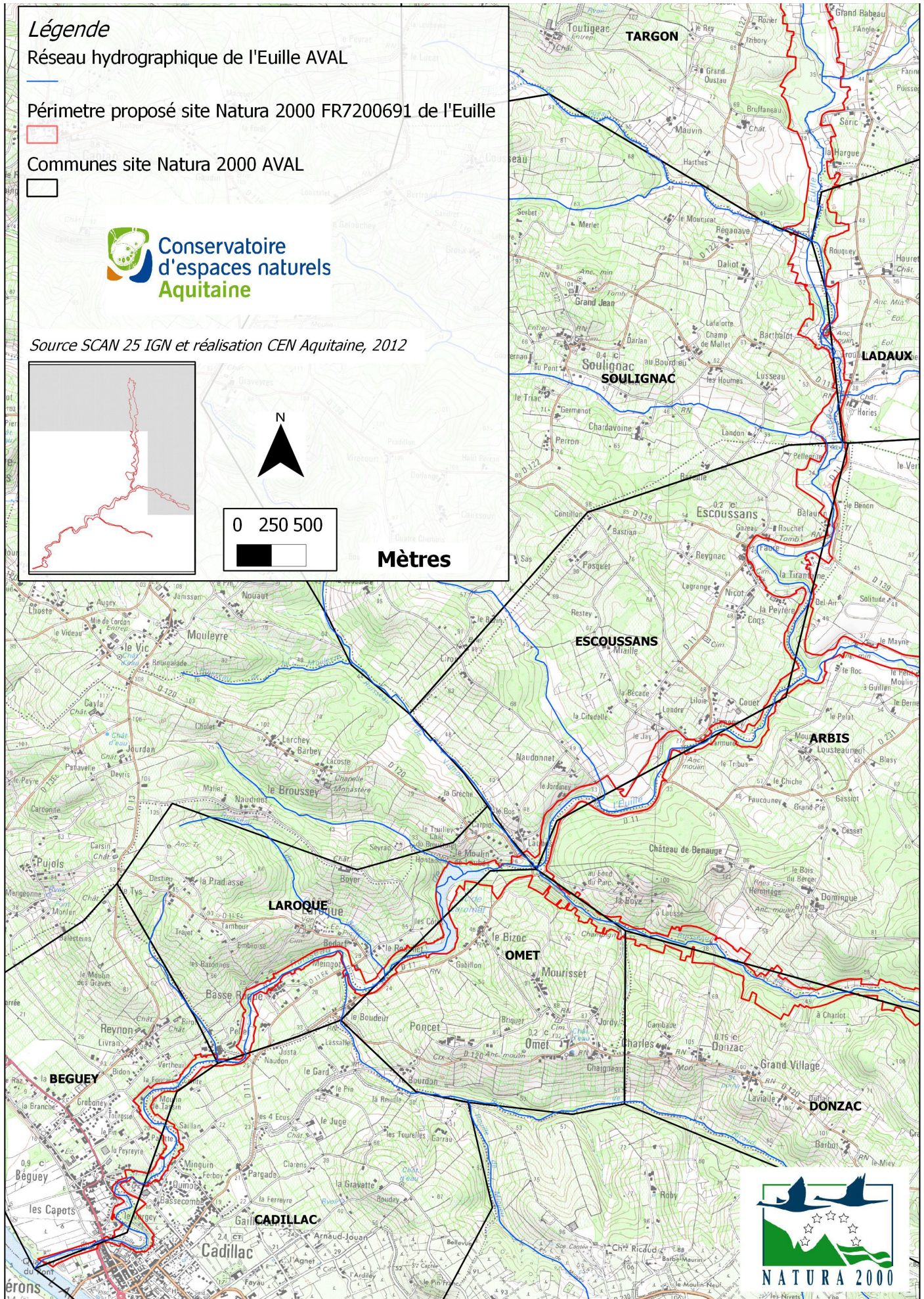
Source SCAN 25 IGN et réalisation CEN Aquitaine, 2012

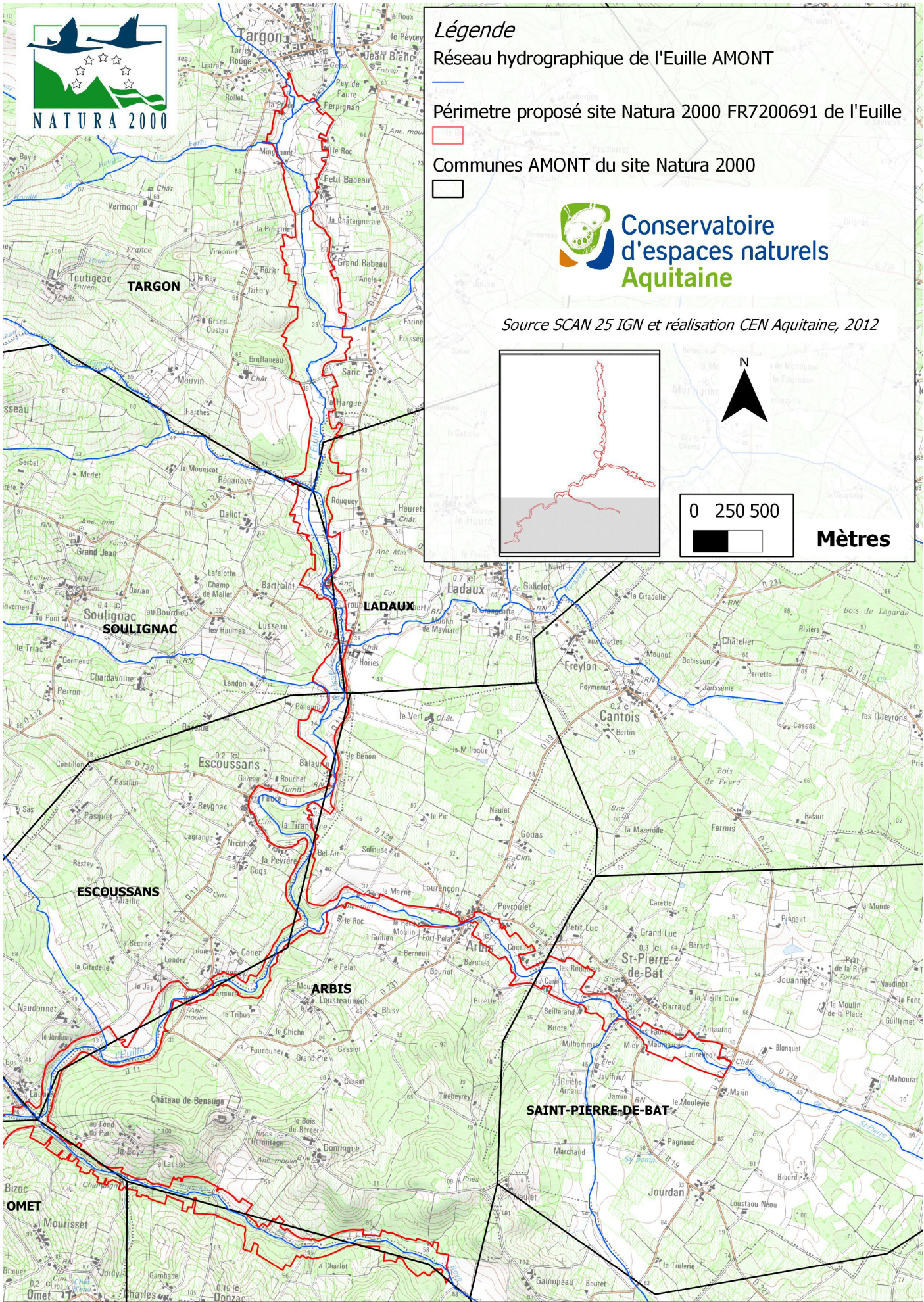


0 250 500



Mètres





Légende

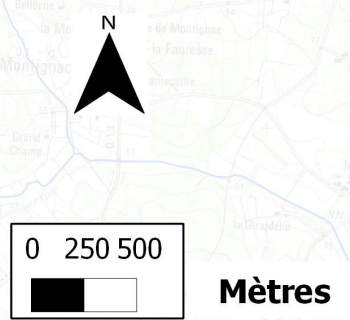
Réseau hydrographique de l'Euille AMONT

Périmètre proposé site Natura 2000 FR7200691 de l'Euille

Communes AMONT du site Natura 2000



Source SCAN 25 IGN et réalisation CEN Aquitaine, 2012



Cartographie de la répartition de la propriété sur le site Natura 2000

Légende

Réseau hydrographique de l'Euille AVAL

Périmètre proposé site Natura 2000 FR7200691 de l'Euille



Communes site Natura 2000 AVAL



Propriétés de l'Euille

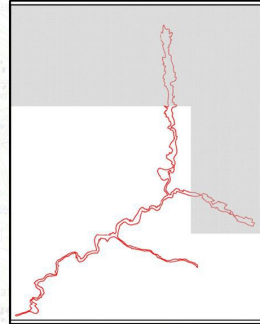
Privées

Publiques



Conservatoire
d'espaces naturels
Aquitaine

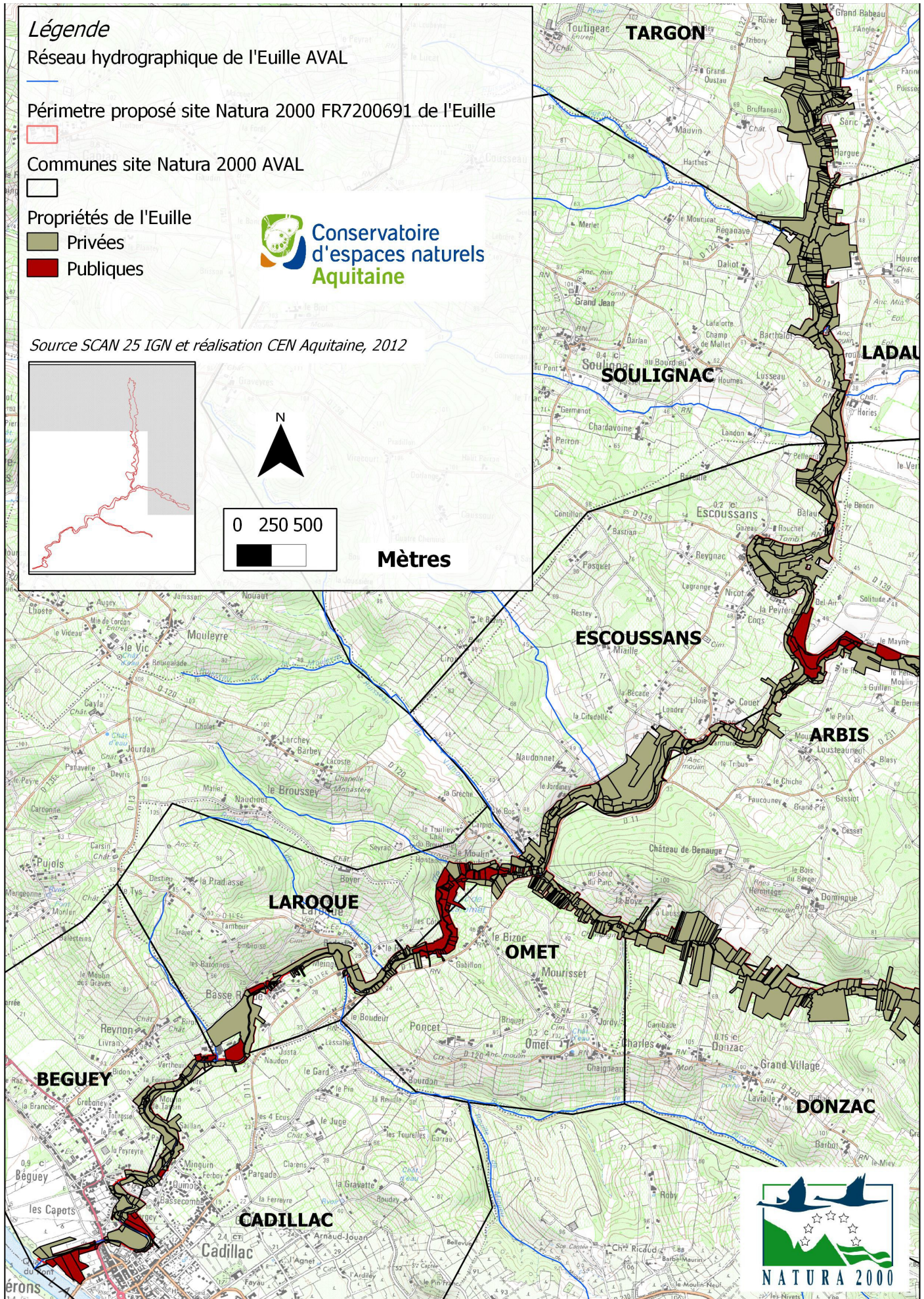
Source SCAN 25 IGN et réalisation CEN Aquitaine, 2012

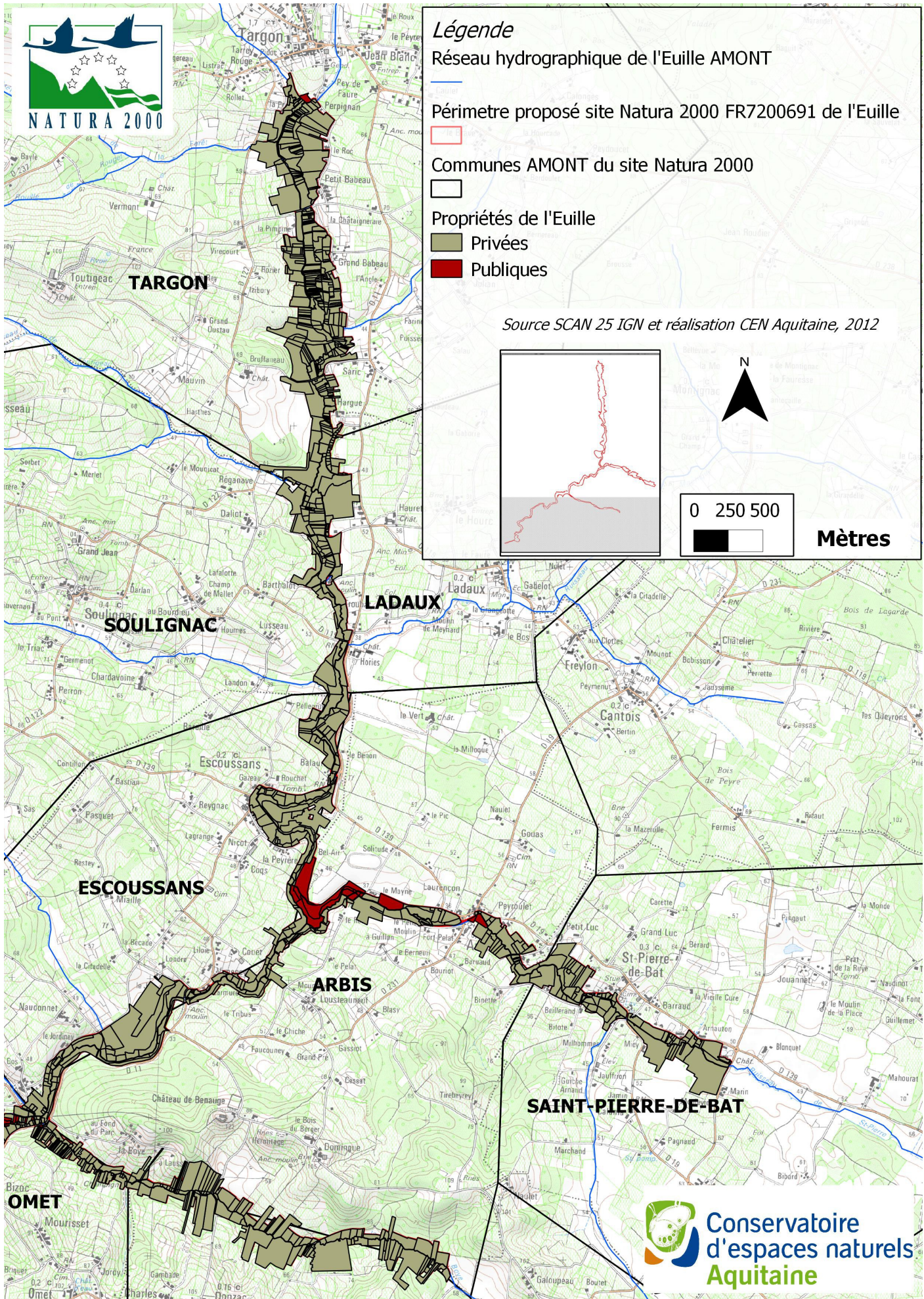


0 250 500



Mètres





Légende

Réseau hydrographique de l'Euille AMONT

Périmètre proposé site Natura 2000 FR7200691 de l'Euille


Communes AMONT du site Natura 2000

Propriétés de l'Euille

Privées

Publiques

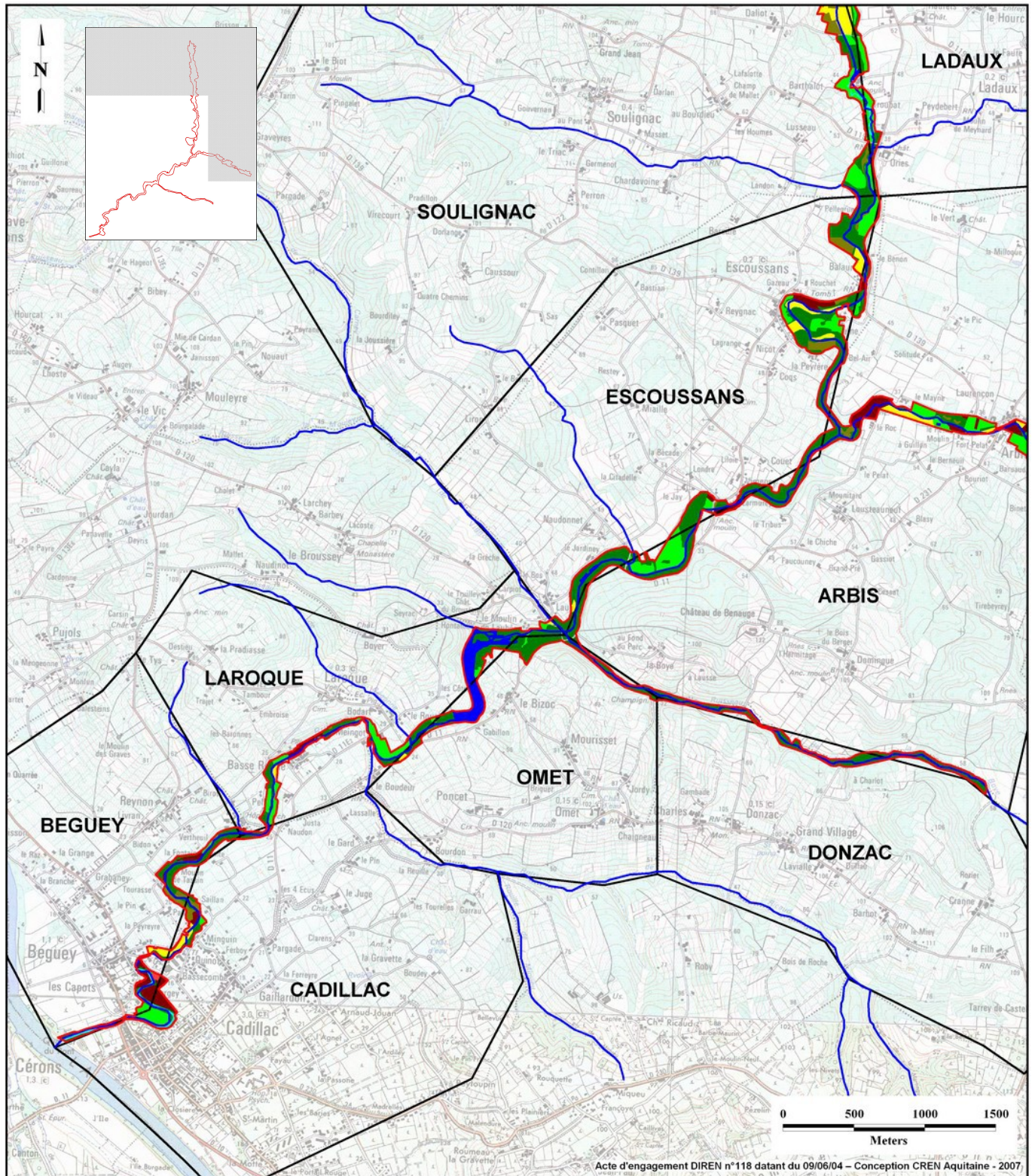
Source SCAN 25 IGN et réalisation CEN Aquitaine, 2012



0 250 500

Mètres

Cartographie de l'occupation du sol selon la typologie CORINE Land Cover



Site Natura 2000 FR7200691 "Vallée de l'Euille"
Cartographie de l'occupation du sol
 (Typologie Corine Land Cover)



Territoires artificialisés

- (1.1.2) Tissu urbain discontinu
- (1.2.2) Réseaux routier et associés

Terres agricoles

- (2.1.1) Terres arables
- (2.2.1) Vignobles
- (2.2.2) Vergers et petits fruits
- (2.3.1) Prairies

Forêts et milieux semi-naturels

- (3.1.1) Forêts de feuillus
- (3.2.4) Végétation arbustive en mutation

Surfaces en eau

- (5.1.1) Cours et voies d'eau
- (5.1.2) Surfaces en eau



Zonage du périmètre proposé



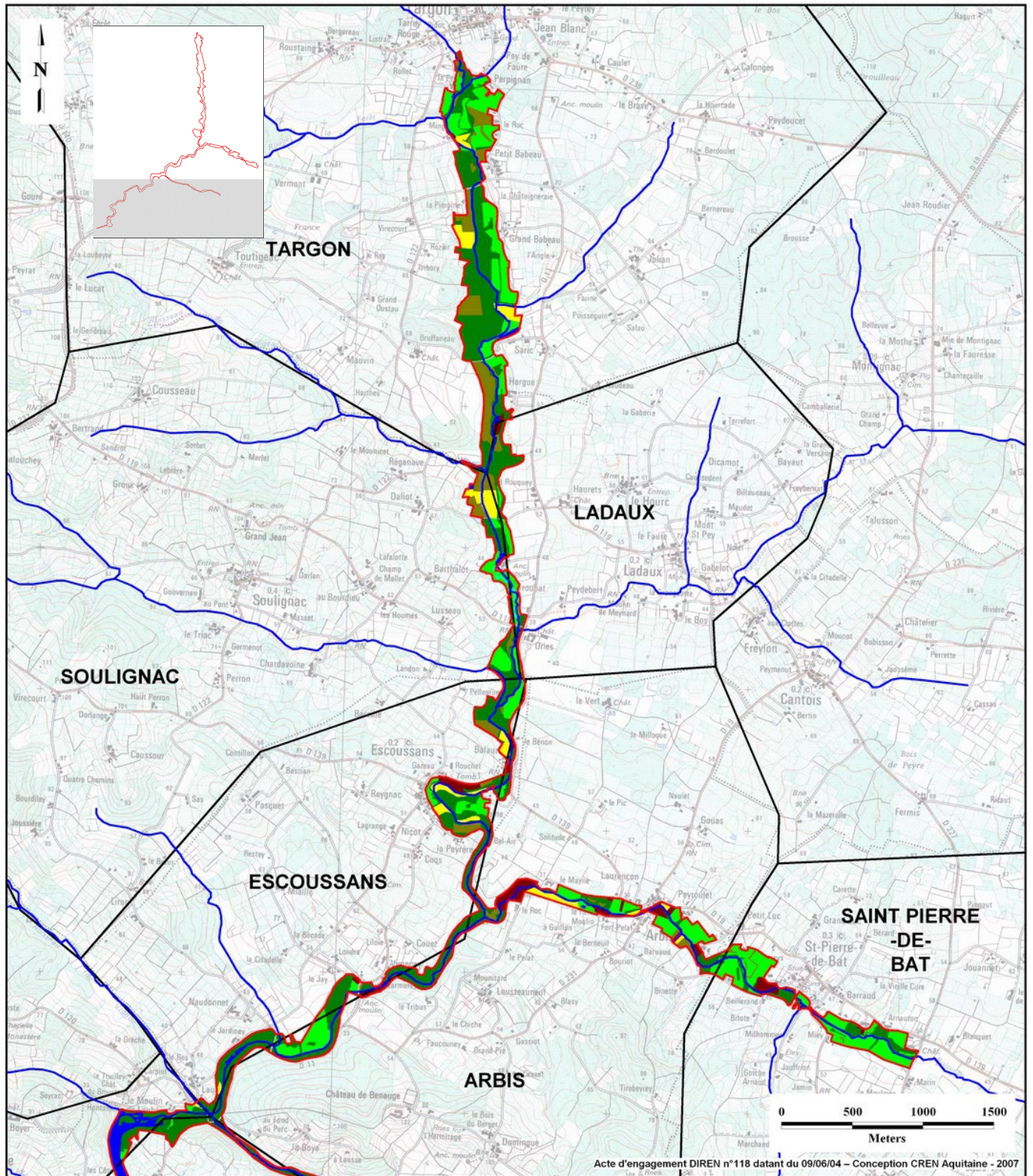
Limites communales



Cours d'eau

Source : Scan IGN, échelle 1:25 000





Acte d'engagement DIREN n°118 datant du 09/06/04 – Conception CREN Aquitaine - 2007

Site Natura 2000 FR7200691 "Vallée de l'Euille"
Cartographie de l'occupation du sol
 (Typologie Corine Land Cover)



Territoires artificialisés

- (1.1.2) Tissu urbain discontinu
- (1.2.2) Réseaux routier et associés

Terres agricoles

- (2.1.1) Terres arables
- (2.2.1) Vignobles
- (2.2.2) Vergers et petits fruits
- (2.3.1) Prairies

Forêts et milieux semi-naturels

- (3.1.1) Forêts de feuillus
- (3.2.4) Végétation arbustive en mutation

Surfaces en eau

- (5.1.1) Cours et voies d'eau
- (5.1.2) Surfaces en eau



Zonage du périmètre proposé



Limites communales

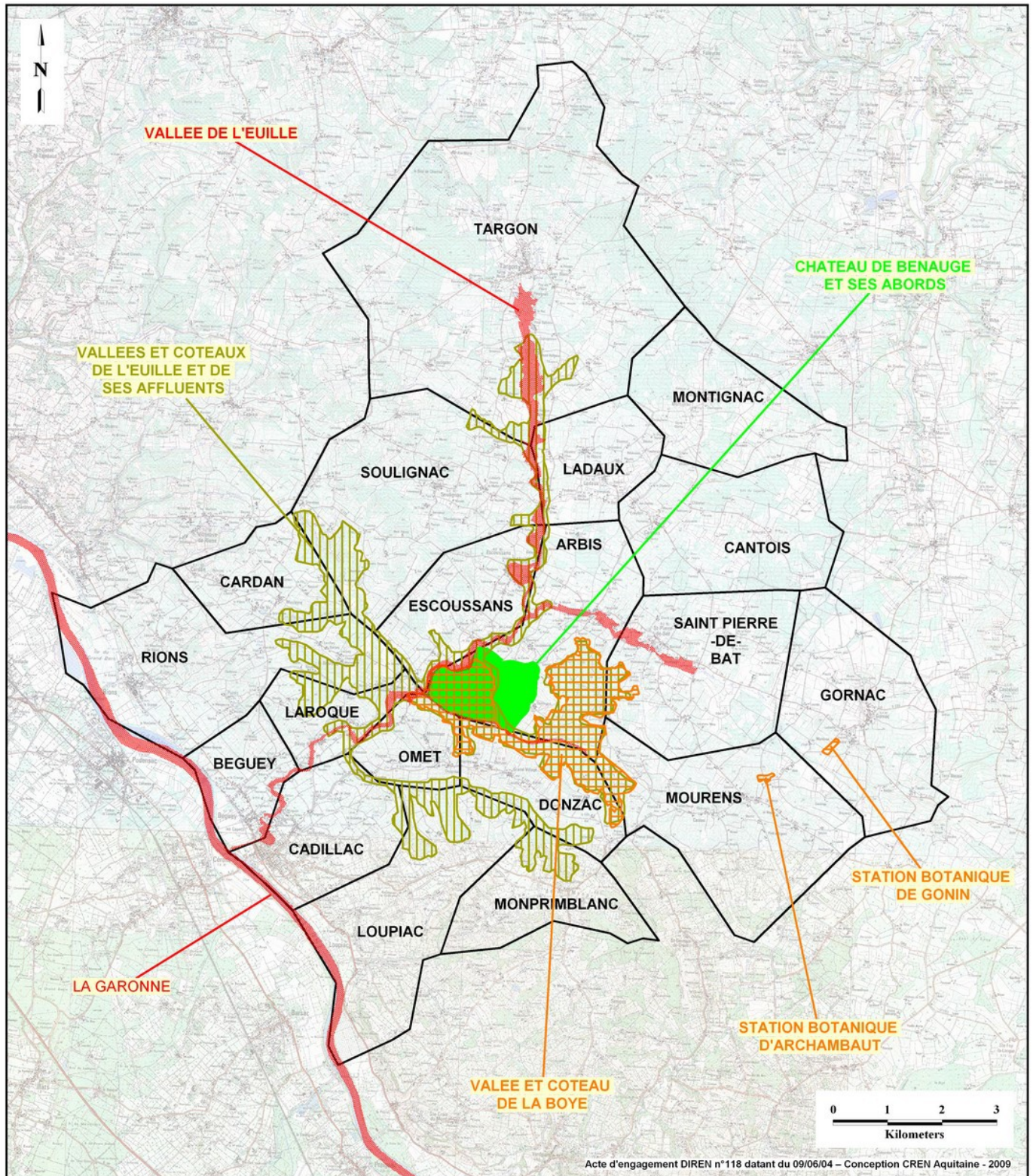


Cours d'eau

Source : Scan IGN, échelle 1:25 000



Cartographie des mesures de protection réglementaire et d'inventaire



Site Natura 2000 FR7200691 "Vallée de l'Euille"
Mesures de protection réglementaire et d'inventaire
sur les communes du bassin versant de l'Euille



Protection réglementaire

 Sites d'intérêt communautaire Natura 2000

Inventaires

 ZNIEFF de type 1

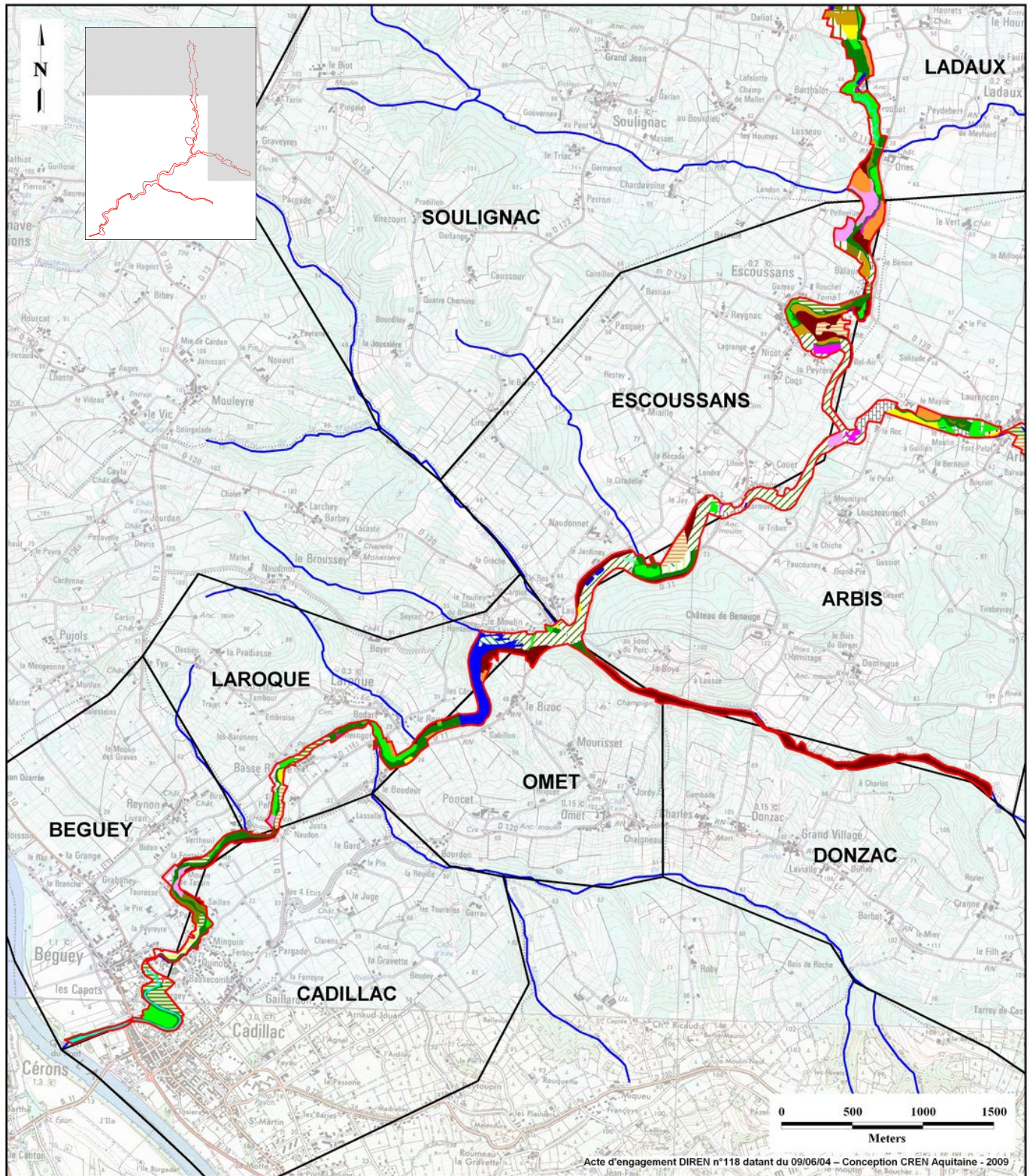
 ZNIEFF de type 2

 Sites inscrits



Source : Scan IGN, échelle 1:65 000

Cartographie des habitats selon la typologie CORINE Biotopes



Acte d'engagement DIREN n°118 datant du 09/06/04 – Conception CREN Aquitaine - 2009

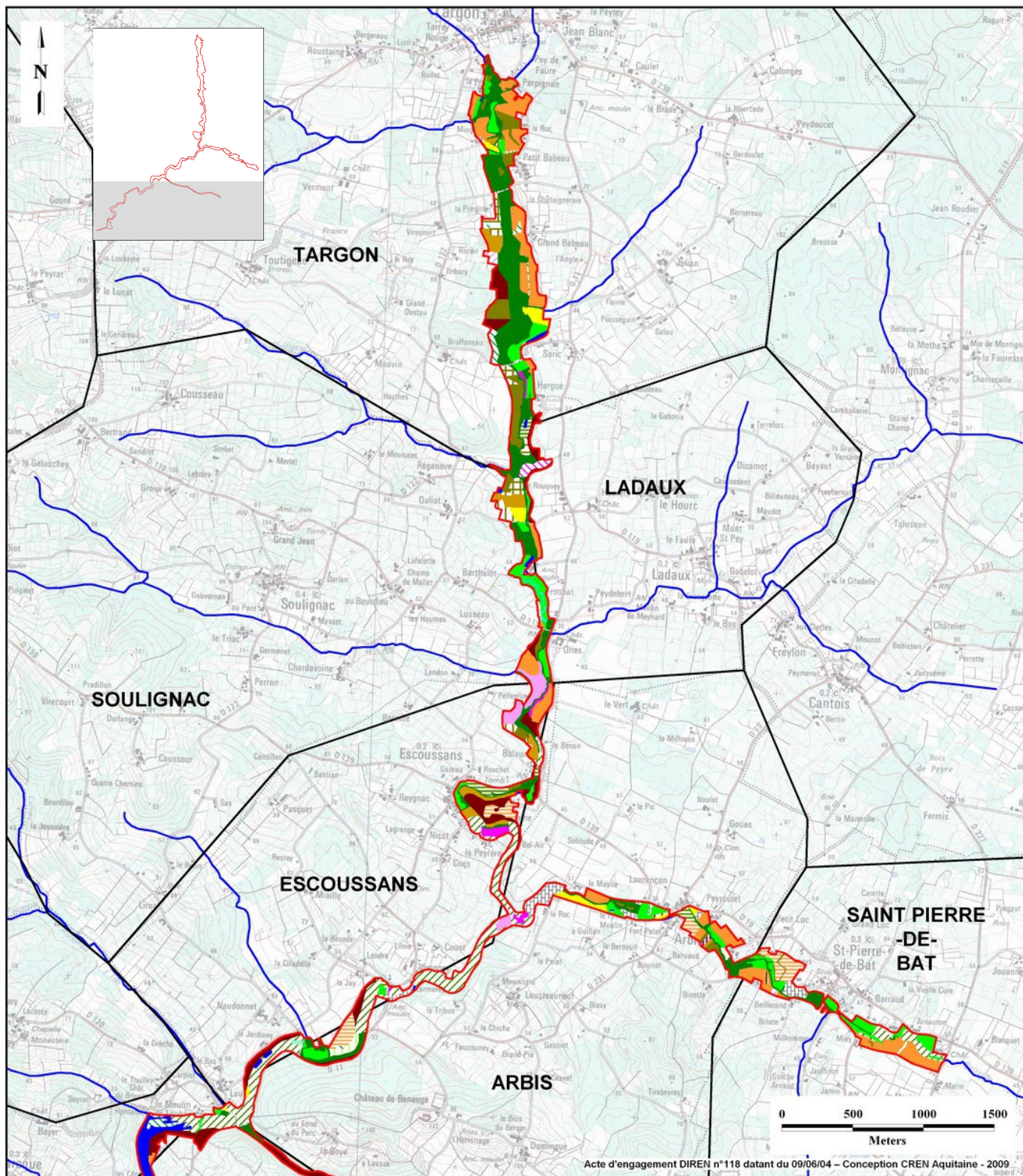
**Site Natura 2000 FR7200691
"Vallée de l'Euille"**

Cartographie des habitats
(Typologie CORINE Biotopes)



Zonage du périmètre proposé Limites communales Cours d'eau	Formations d'ourlets et de friches (31.8) Fourrés (31.87) Clairières forestières (31.872) Clairières à couvert arbustif (37.71) Ourlets des cours d'eau (87) Terrains en friche et terrains vagues	Formations prairiales (37.21) Prairies humides atlantiques (37.24) Prairies à Agropyre et Rumex (38.1) Pâtures mésophiles (38.2) Prairies à fourrages des plaines (81) Prairies améliorées	Formations forestières (41.2) Chênaies-charmaies (44.13) Forêts galeries de Saules blancs (44.3) Forêts de Frênes et d'Aulnes des fleuves (44.91) Bois marécageux d'Aulnes (44.92) Saulaies marécageuses (83.321) Plantations de Peupliers (83.324) Formations spontanées de Robiniers (83.325) Autres plantations d'arbres feuillus (84.1) Alignements d'arbres	
	Milieux aquatiques (22.1) Eaux douces stagnantes (24.1) Lits des rivières (89.23) Lagunes et bassins	Espaces artificialisés (82) Cultures (85) Vergers (85) Parcs urbains et grands jardins (86) Villes, villages et sites industriels		

Source : Scan IGN, échelle 1:25 000



**Site Natura 2000 FR7200691
"Vallée de l'Euille"**

- Zonage du périmètre proposé
- Limites communales
- Cours d'eau

Espaces artificialisés

- (82) Cultures
- (83.21) Vignobles
- (83.325) Autres plantations d'arbres feuillus
- (85) Parcs urbains et grands jardins
- (85.3) Jardins
- (86) Villes, villages et sites industriels

Milieux aquatiques

- (22.1) Eaux douces stagnantes
- (24.1) Lits des rivières
- (89.23) Lagunes et bassins

**Cartographie des habitats
(Typologie CORINE Biotopes)**

Formations d'ourlets et de friches

- (31.8) Fourrés
- (31.87) Clairières forestières
- (31.871) Clairières herbacées
- (31.872) Clairières à couvert arbustif
- (37.71) Ourlets des cours d'eau
- (87) Terrains en friche et terrains vagues

Formations prairiales

- (37.21) Prairies humides atlantiques
- (37.24) Prairies à Agropyre et Rumex
- (38.1) Pâtures mésophiles
- (38.2) Prairies à fourrages des plaines

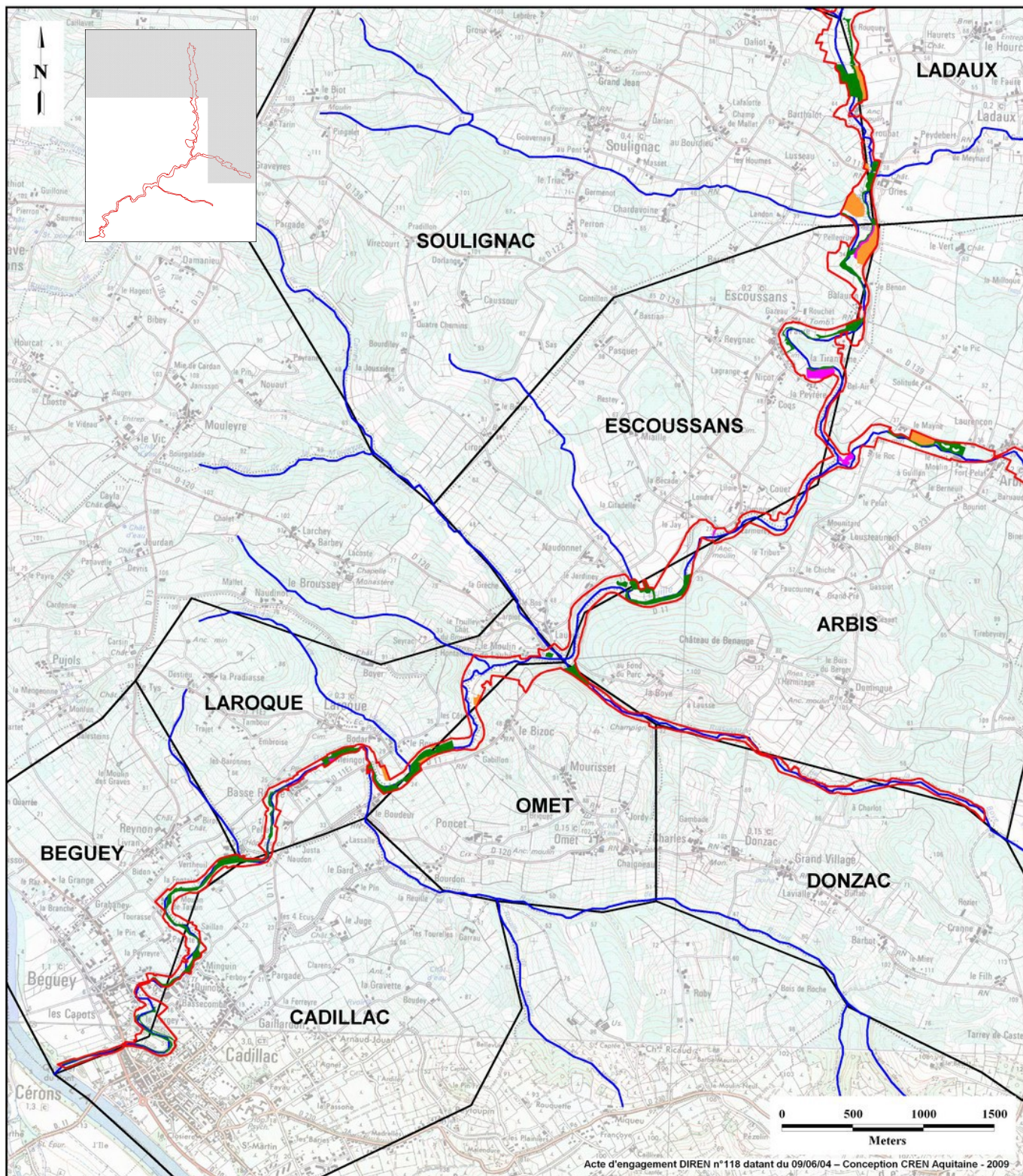
Formations forestières

- (41.2) Chênaies-charmaies
- (44.13) Forêts galeries de Saules blancs
- (44.3) Forêts de Frênes et d'Aulnes des fleuves
- (44.91) Bois marécageux d'Aulnes
- (44.92) Saules marécageux
- (83.321) Plantations de Peupliers
- (83.324) Formations spontanées de Robiniers
- (83.325) Autres plantations d'arbres feuillus
- (84.1) Alignements d'arbres
- (84.2) Bordures de haies

Source : Scan IGN, échelle 1:25 000



Cartographie des habitats d'intérêt communautaire




Site Natura 2000 FR7200691 "Vallée de l'Euille"
Cartographie des habitats d'intérêt communautaire
 (Typologie Natura 2000)



-  Zonage du périmètre proposé
-  Limites communales
-  Cours d'eau

Formations prairiales

-  6510 - Prairies maigres de fauche de basse altitude

Formations d'ourlets

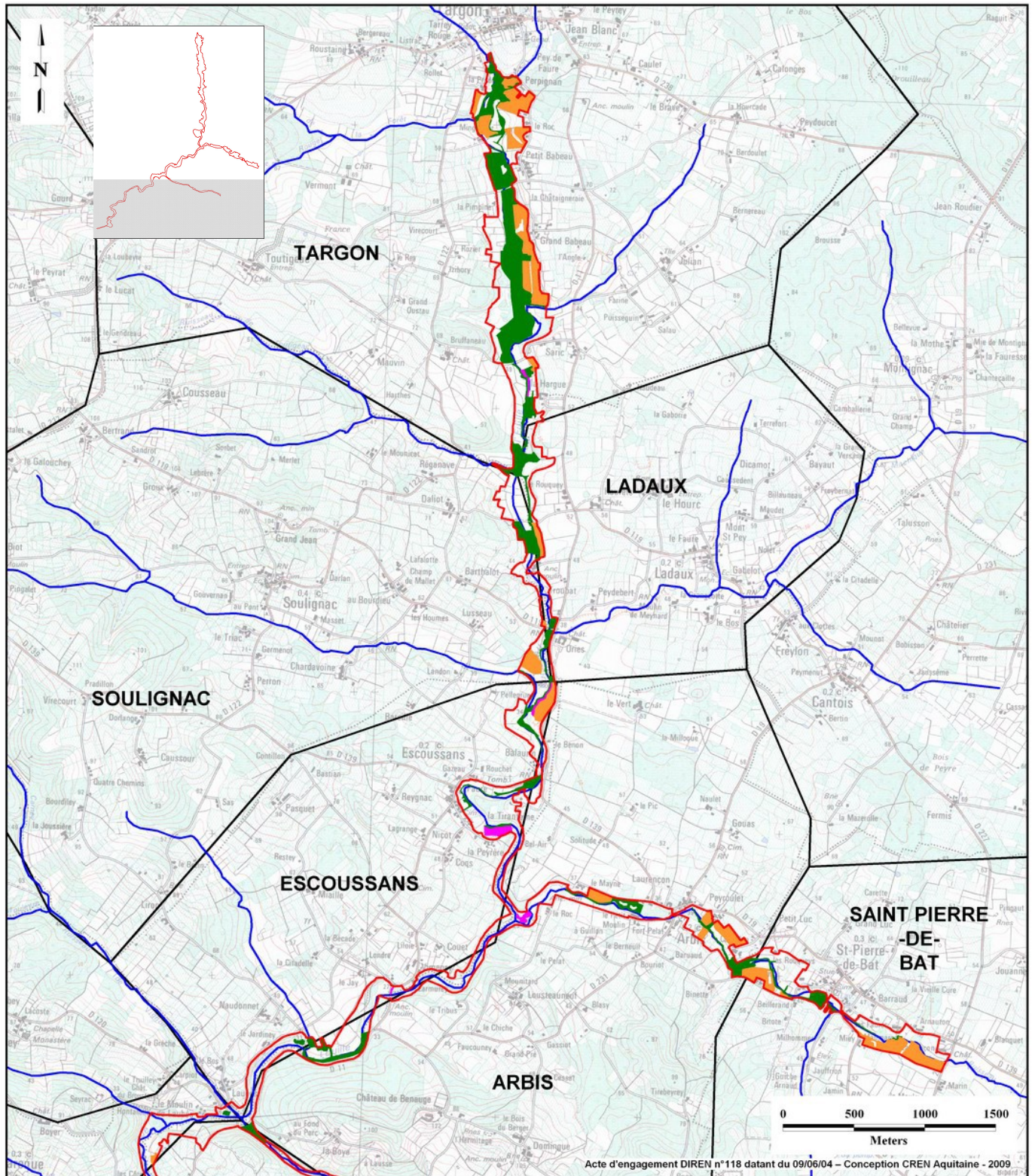
-  6430 - Mégaphorbiaies hygrophiles d'ourlets planitiaires

Formations forestières

-  91E0 - Forêts alluviales à *Alnus glutinosa* et *Fraxinus excelsior*



Source : Scan IGN, échelle 1:25 000



Site Natura 2000 FR7200691 "Vallée de l'Euille"
Cartographie des habitats d'intérêt communautaire
 (Typologie Natura 2000)



- Zonage du périmètre proposé
- Limites communales
- Cours d'eau

Formations prairiales

6510 - Prairies maigres de fauche de basse altitude

Formations d'ourlets

6430 - Mégaphorbiaies hygrophiles d'ourlets planitiaires

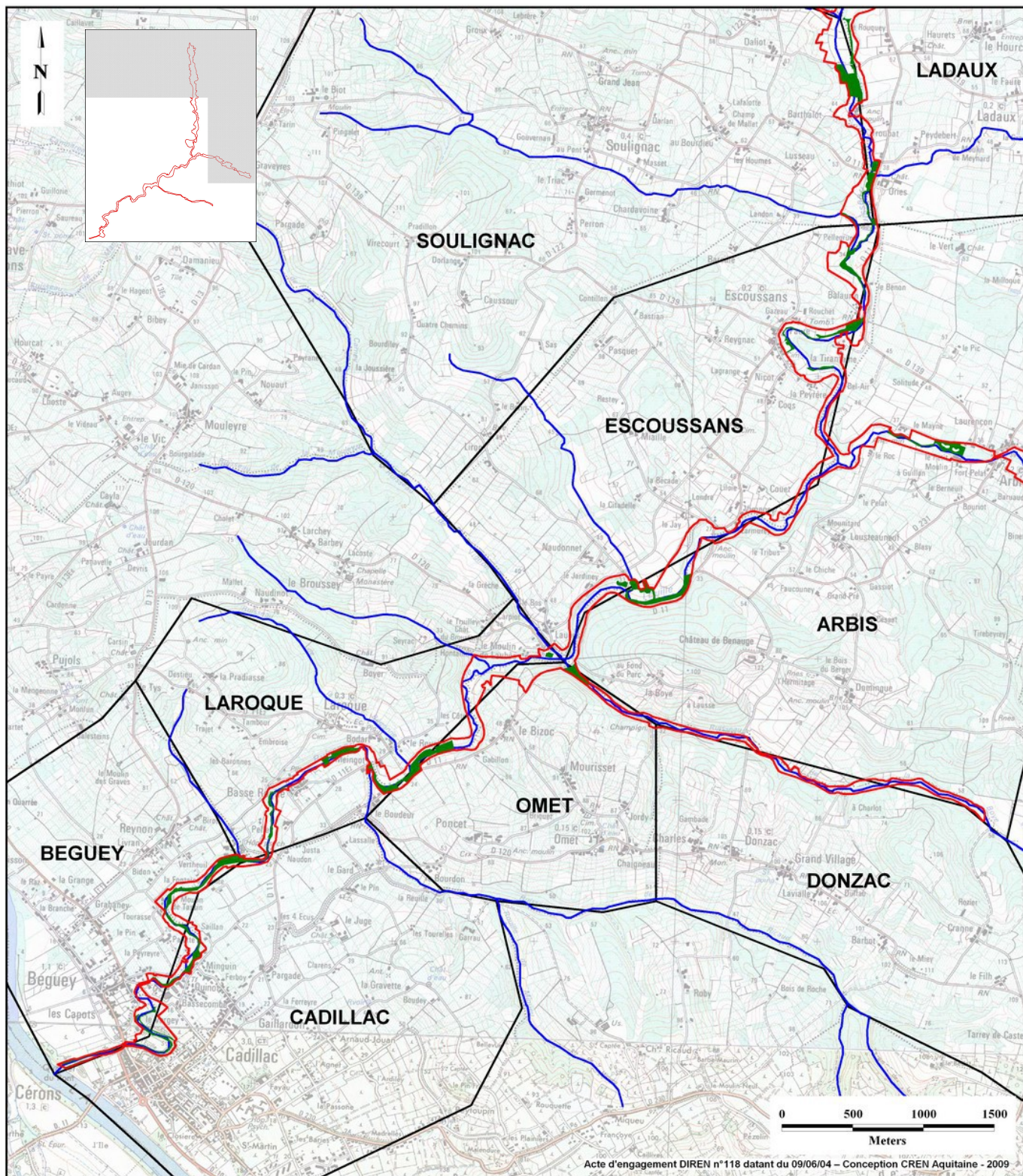
Formations forestières

91E0 - Forêts alluviales à *Alnus glutinosa* et *Fraxinus excelsior*



Source : Scan IGN, échelle 1:25 000

Cartographie des habitats d'intérêt communautaire prioritaires



Site Natura 2000 FR7200691 "Vallée de l'Euille"
Cartographie des habitats d'intérêt communautaire prioritaires
 (Typologie Natura 2000)

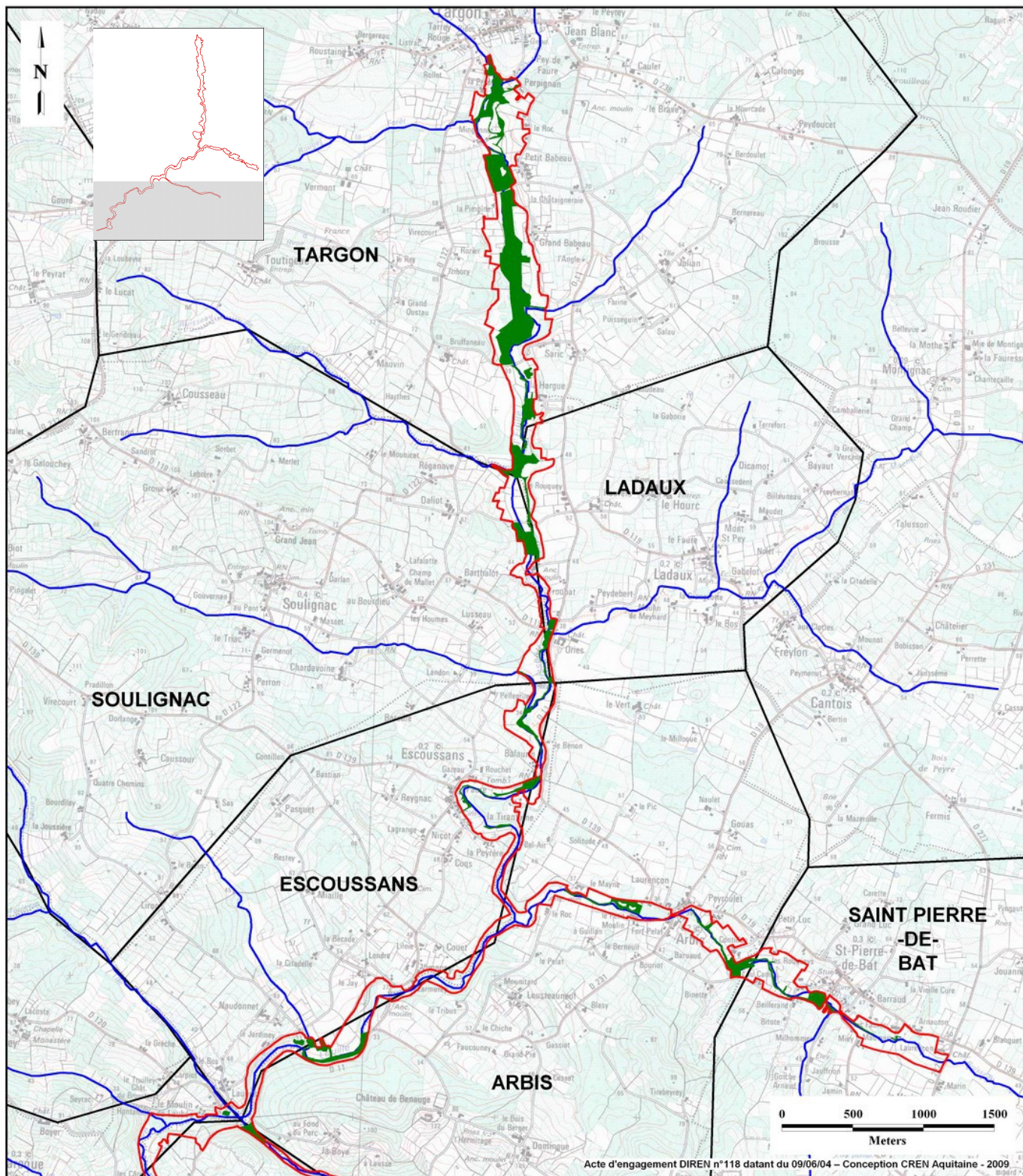


- Zonage du périmètre proposé
- Limites communales
- Cours d'eau

91E0 - Forêts alluviales à *Alnus glutinosa* et *Fraxinus excelsior*



Source : Scan IGN, échelle 1:25 000



Site Natura 2000 FR7200691 "Vallée de l'Euille"
Cartographie des habitats d'intérêt communautaire prioritaires
 (Typologie Natura 2000)



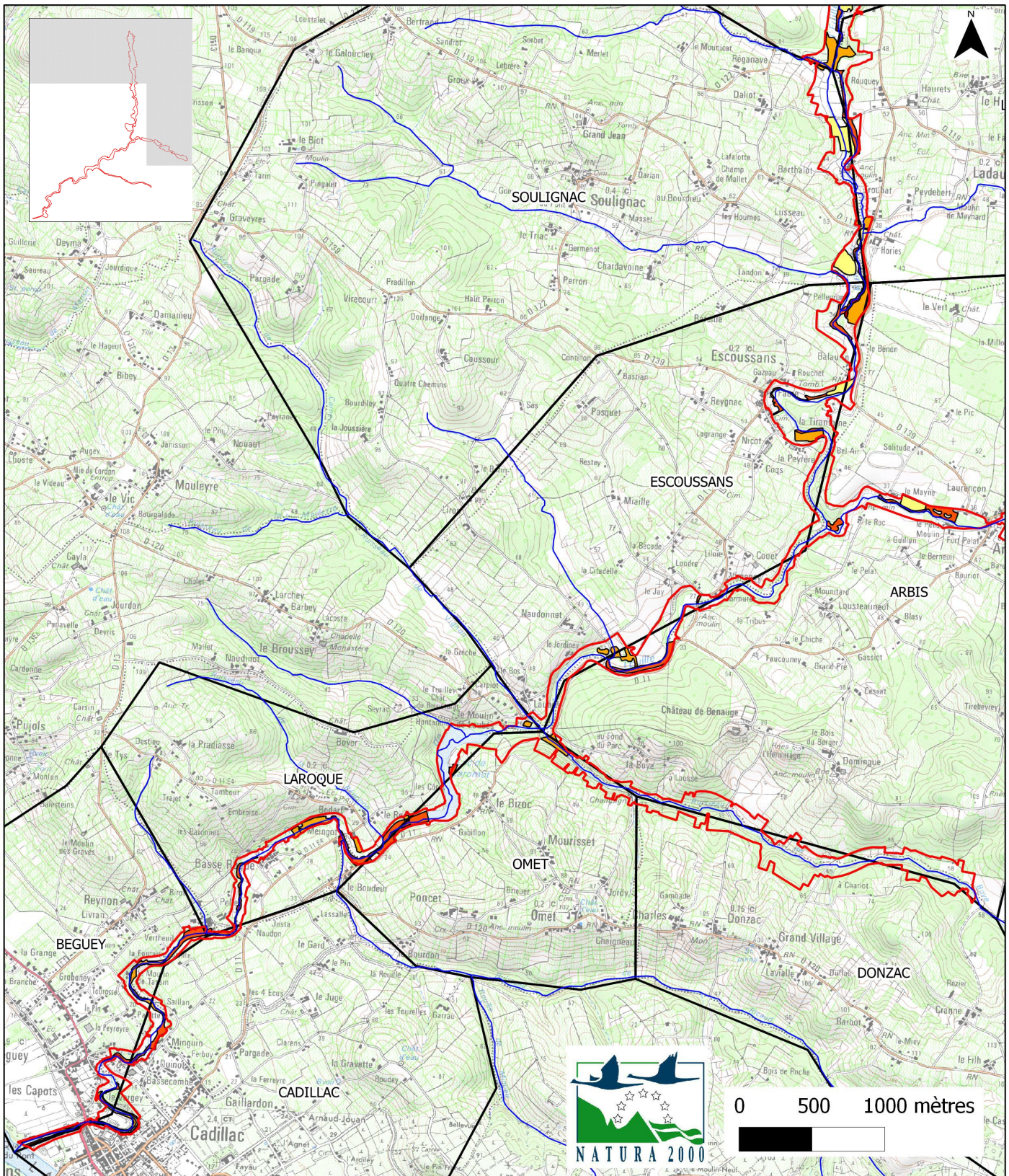
- Zonage du périmètre proposé
- Limites communales
- Cours d'eau

91E0 - Forêts alluviales à *Alnus glutinosa* et *Fraxinus excelsior*



Source : Scan IGN, échelle 1:25 000

Cartographie de l'état de conservation des habitats d'intérêt communautaire



Site Natura 2000 FR7200691 "Vallée de l'Euille AVAL"

Cartographie de l'état de conservation des habitats d'intérêt communautaire

Légende

Réseau hydrographique de l'Euille

Périmètre proposé du site Natura 2000

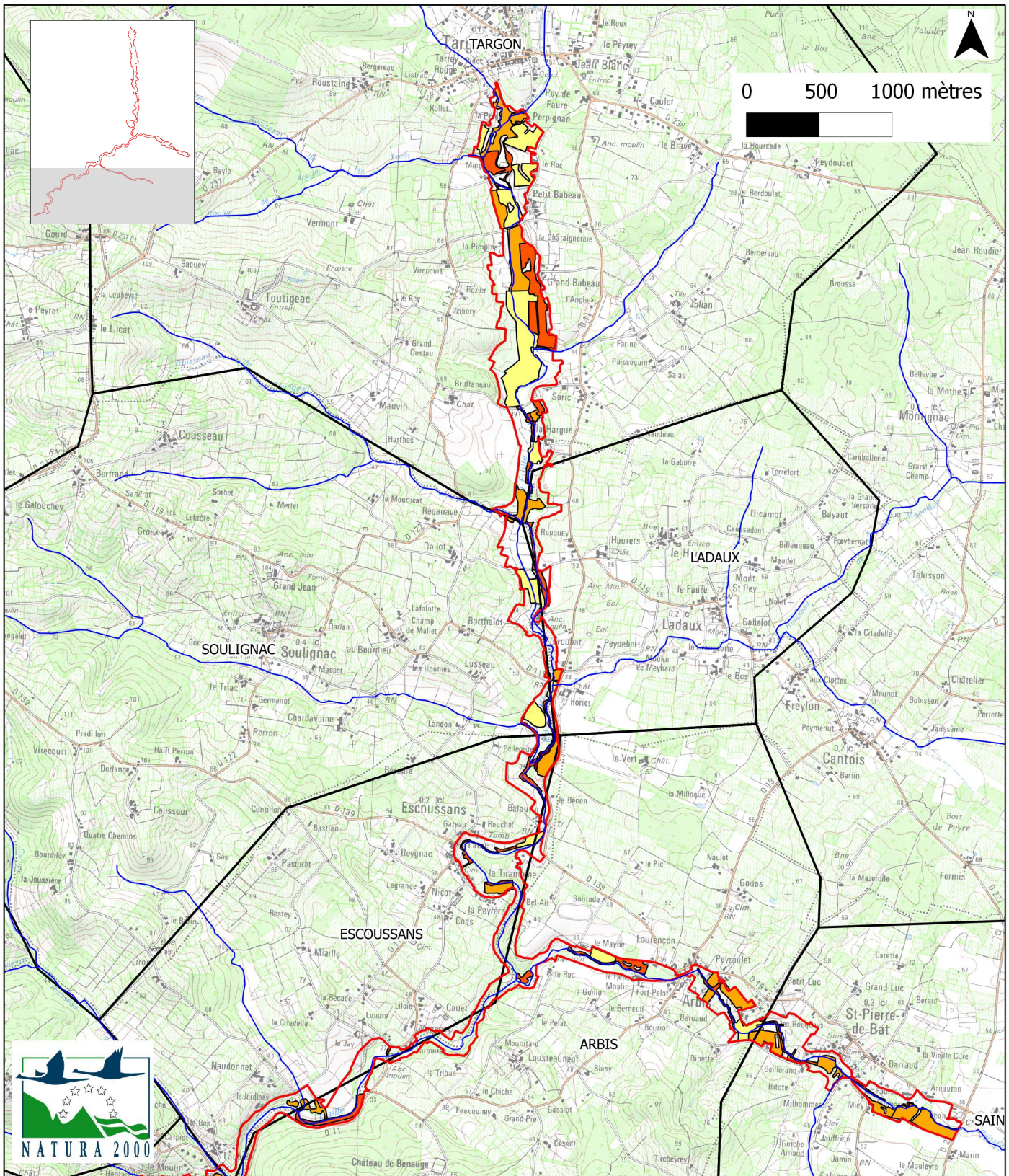
Limites communales

Etat de conservation des habitats

- Bon
- Moyen
- Mauvais
- Très mauvais



Source SCAN25. Echelle 1 : 30000



Site Natura 2000 FR7200691 "Vallée de l'Euille AMONT"

Cartographie de l'état de conservation des habitats d'intérêt communautaire

Légende

Réseau hydrographique de l'Euille

Périmètre proposé du site Natura 2000

Limites communales

Etat de conservation des habitats

Bon

Moyen

Mauvais

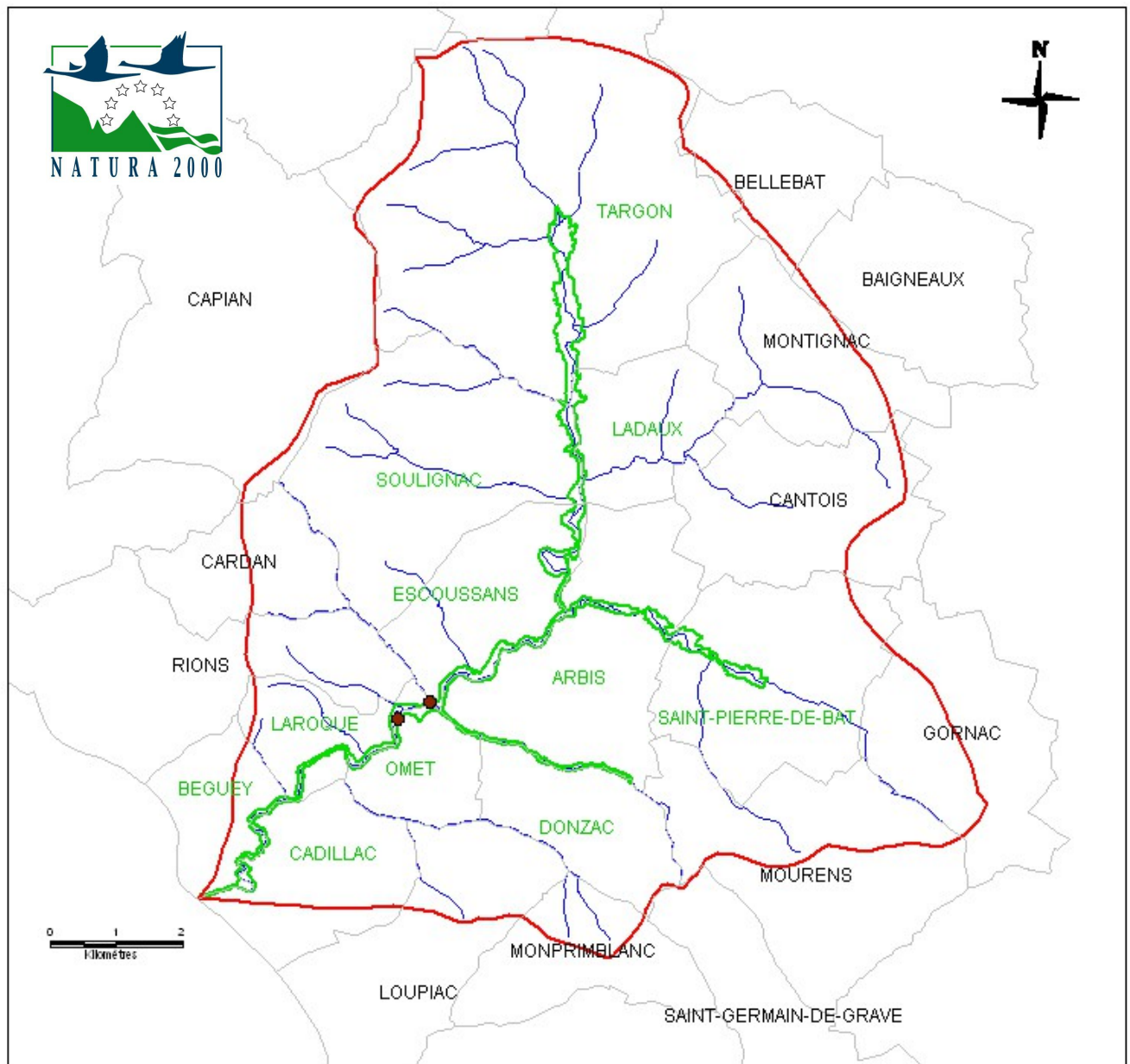
Très mauvais



Source SCAN25. Echelle 1 : 30000

Cartographie de la localisation du Vison d'Europe

Présence du Vison d'Europe sur le site Natura 2000 FR 7200691 de la Vallée de l'Euille



Données de présence du Vison d'Europe (Grege, 1993-1999)

- Capture du Vison d'Europe MLUP99-1 et MLUP99-2, Source : FDC 33 : T.Migout, J-F.Raymond, et J-P.Chusseau, 1993

Réseau hydrographique

- Réseau Hydrographique de l'Euille
- Bassin versant du Réseau Hydrographique de l'Euille

Périmètre Natura2000

- Périmètre proposé du site Natura2000 FR 7200691 de la Vallée de l'Euille

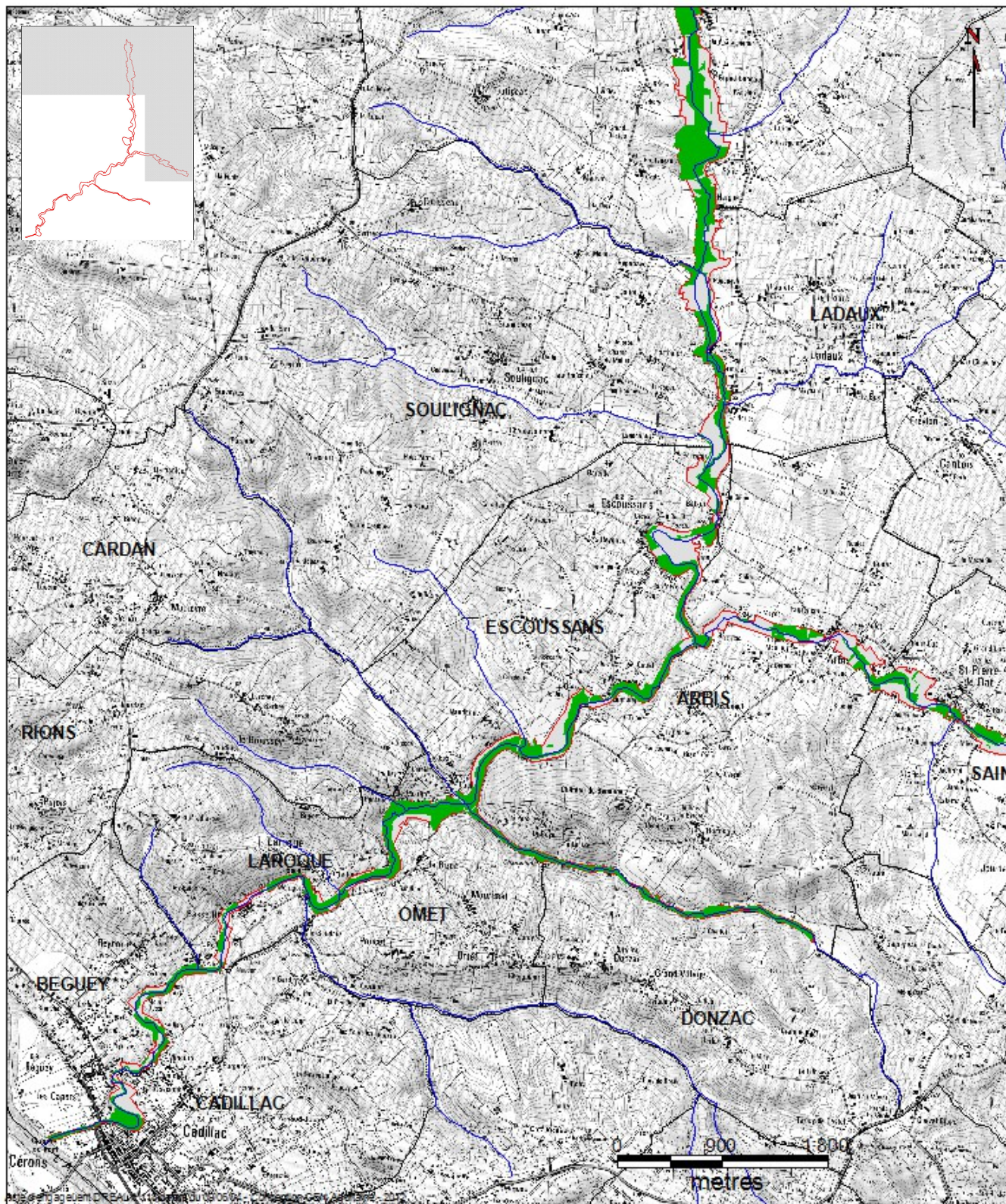
Communes associées au Bassin Versant du Réseau Hydrographique de la Vallée de l'Euille

- Délimitation des Communes



© CEN Aquitaine, 2012

Cartographie des habitats du Vison d'Europe



Site Natura 2000 FR7200691 Aval de la " Vallée de l'Euille "
Cartographie des habitats préférés du Vison d'Europe
Mustela lutreola- Code Natura 2000 : 1356

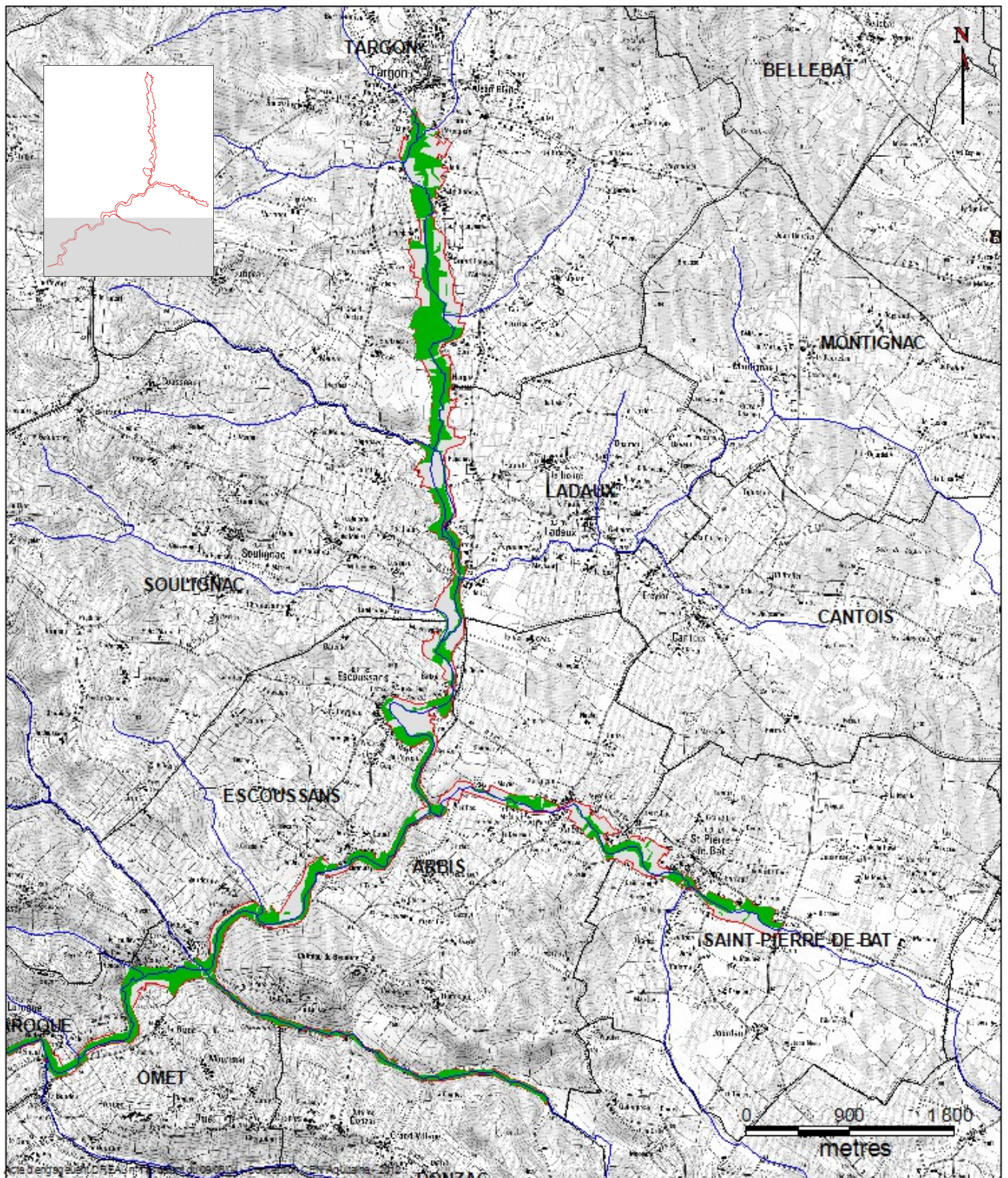


Légende

- Zonage du périmètre proposé
- Limites Communales
- Cours d'eau
- Habitats préférés au Vison d'Europe



Source : Scan IGN, Echelle 1 : 25000



Site Natura 2000 FR7200691 Amont de la " Vallée de l'Euille "

Cartographie des habitats préférés du Vison d'Europe

Mustela lutreola- Code Natura 2000 : 1356

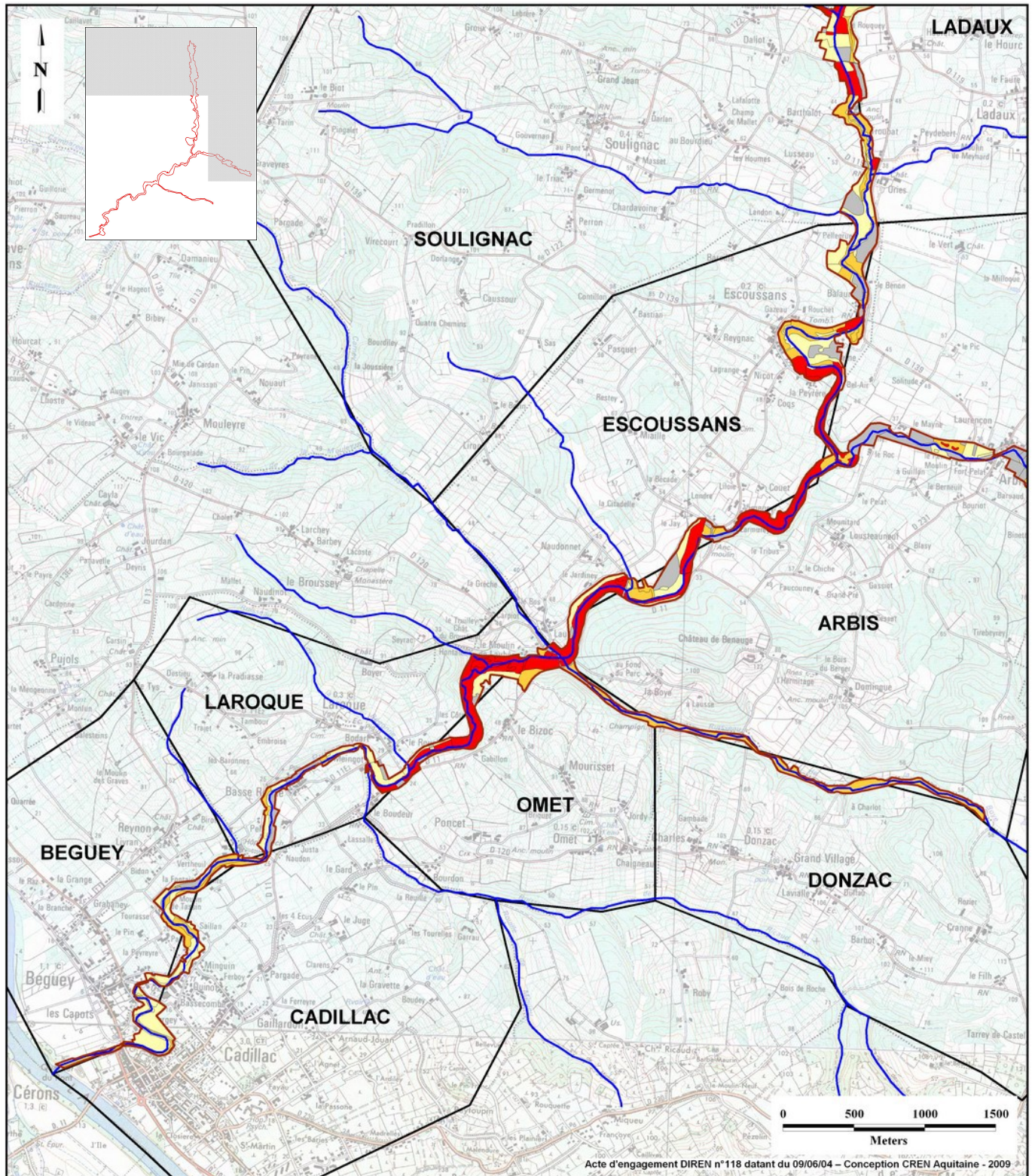
Légende

- Zonage du périmètre proposé
- Limites Communales
- Habitats préférés au Vison d'Europe
- Cours d'eau

Source : Scan IGN, Echelle 1 : 25000










Cartographie de l'intérêt écologique des habitats pour le Vison d'Europe



Site Natura 2000 FR7200691 "Vallée de l'Euille"
Intérêt écologique des habitats pour le Vison d'Europe

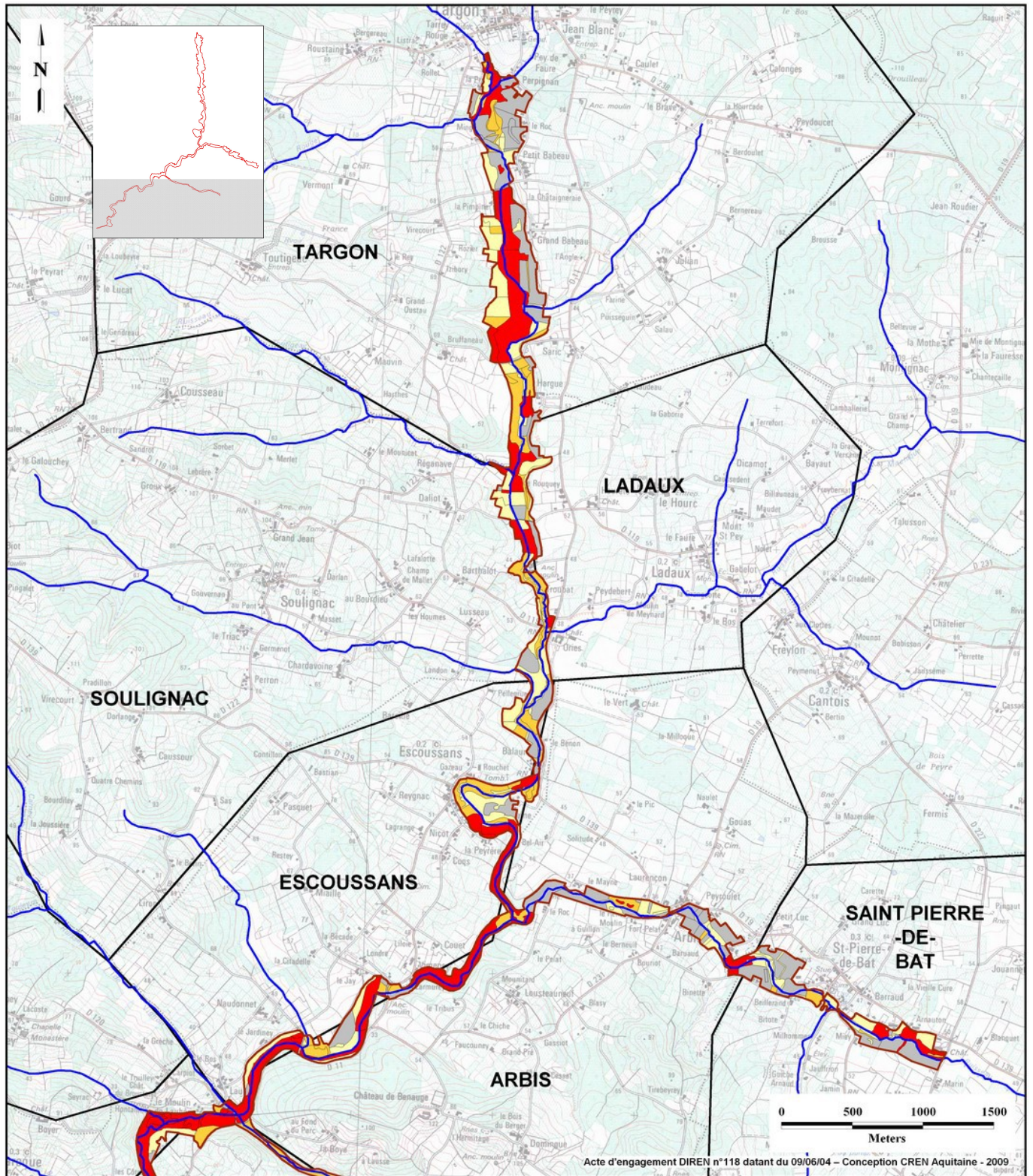
Mustela lutreola - Code Natura 2000 : 1359



- | | | | |
|---|-----------------------------|---|----------------------------|
|  | Zonage du périmètre proposé |  | Pas de potentiel d'accueil |
|  | Limites communales |  | Potentiel d'accueil fort |
|  | Cours d'eau |  | Potentiel d'accueil moyen |
| | |  | Potentiel d'accueil faible |



Source : Scan IGN, échelle 1:25 000



Site Natura 2000 FR7200691 "Vallée de l'Euille"
Intérêt écologique des habitats pour le Vison d'Europe

Mustela lutreola - Code Natura 2000 : 1359

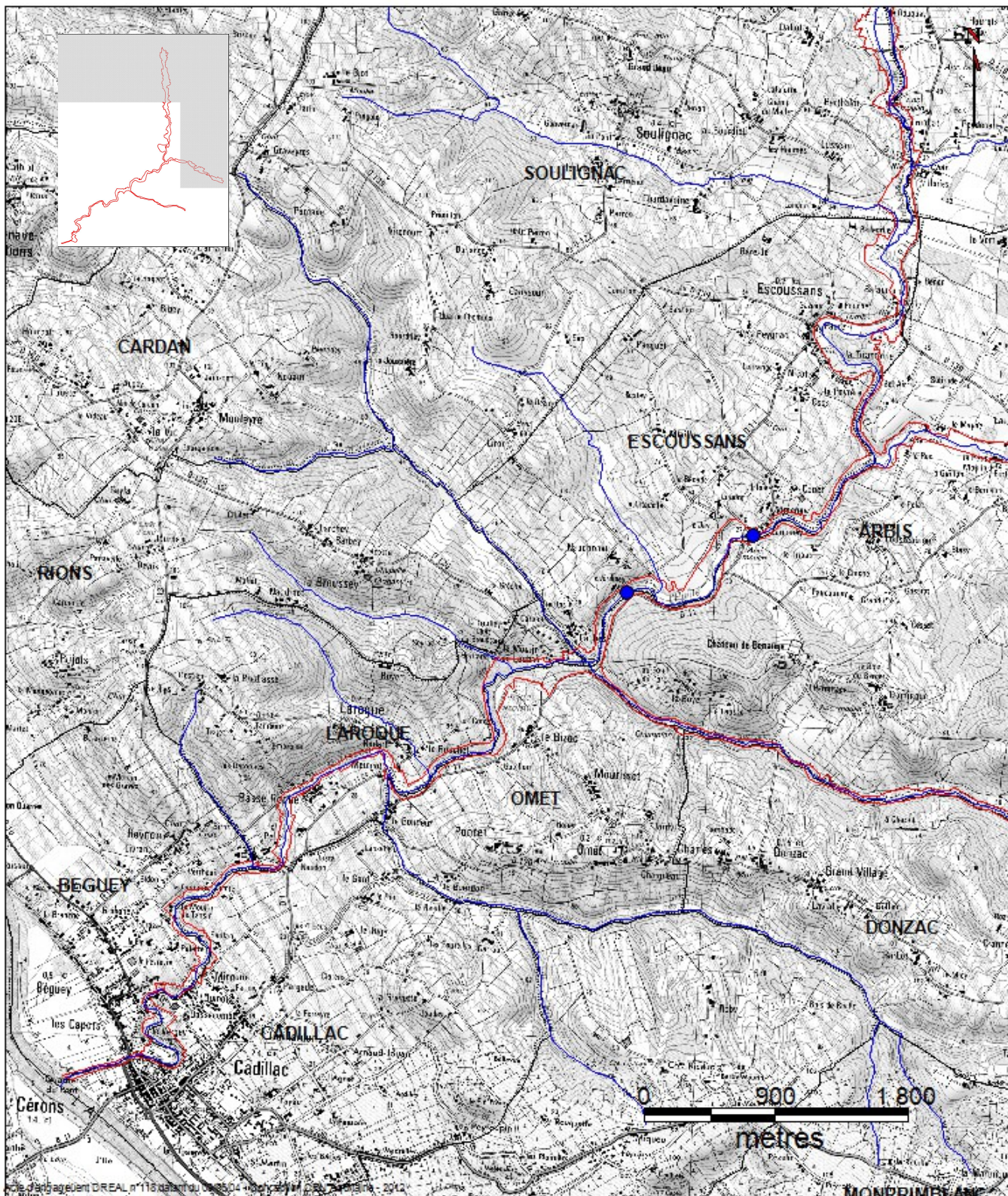


- Zonage du périmètre proposé
- Limites communales
- Cours d'eau
- Pas de potentiel d'accueil
- Potentiel d'accueil fort
- Potentiel d'accueil moyen
- Potentiel d'accueil faible



Source : Scan IGN, échelle 1:25 000

Cartographie de la localisation de la Lamproie de Planer



Site Natura 2000 FR7200691 Aval de la " Vallée de l'Euill "

Cartographie de la Localisation de la Lamproie de Planer

Lampetra planeri - Code Natura 2000 : 1096



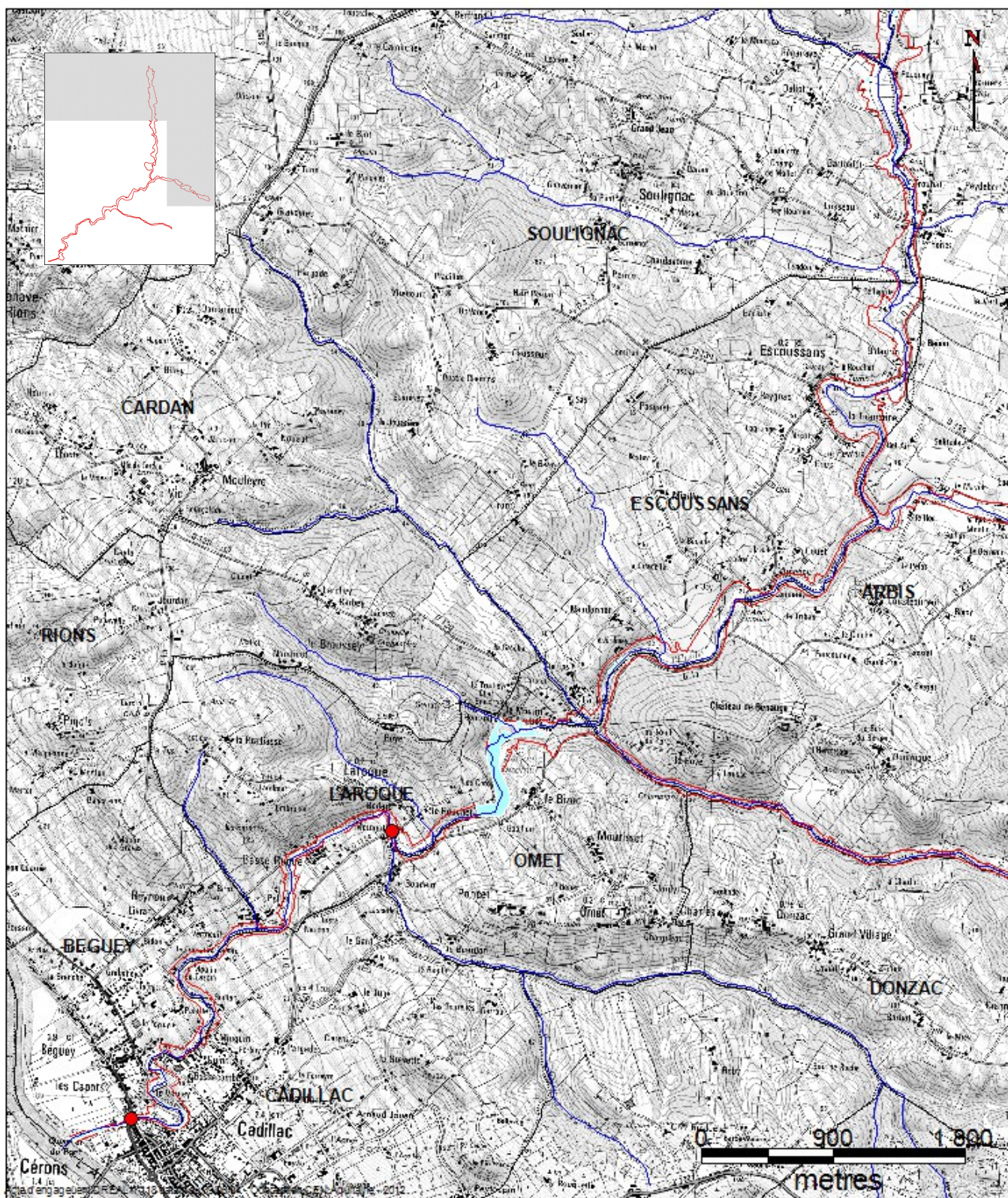
Légende

- Zonage du périmètre proposé
- Limites Communales
- Cours d'eau
- Lamproie de Planer



Source : Scan IGN, Echelle 1 : 20000

Cartographie de la localisation de la Loutre d'Europe



Site Natura 2000 FR7200691 Aval de la " Vallée de l'Euill "
Cartographie de la Localisation de la Loutre d'Europe
Lutra lutra - Code Natiura 2000 : 1355



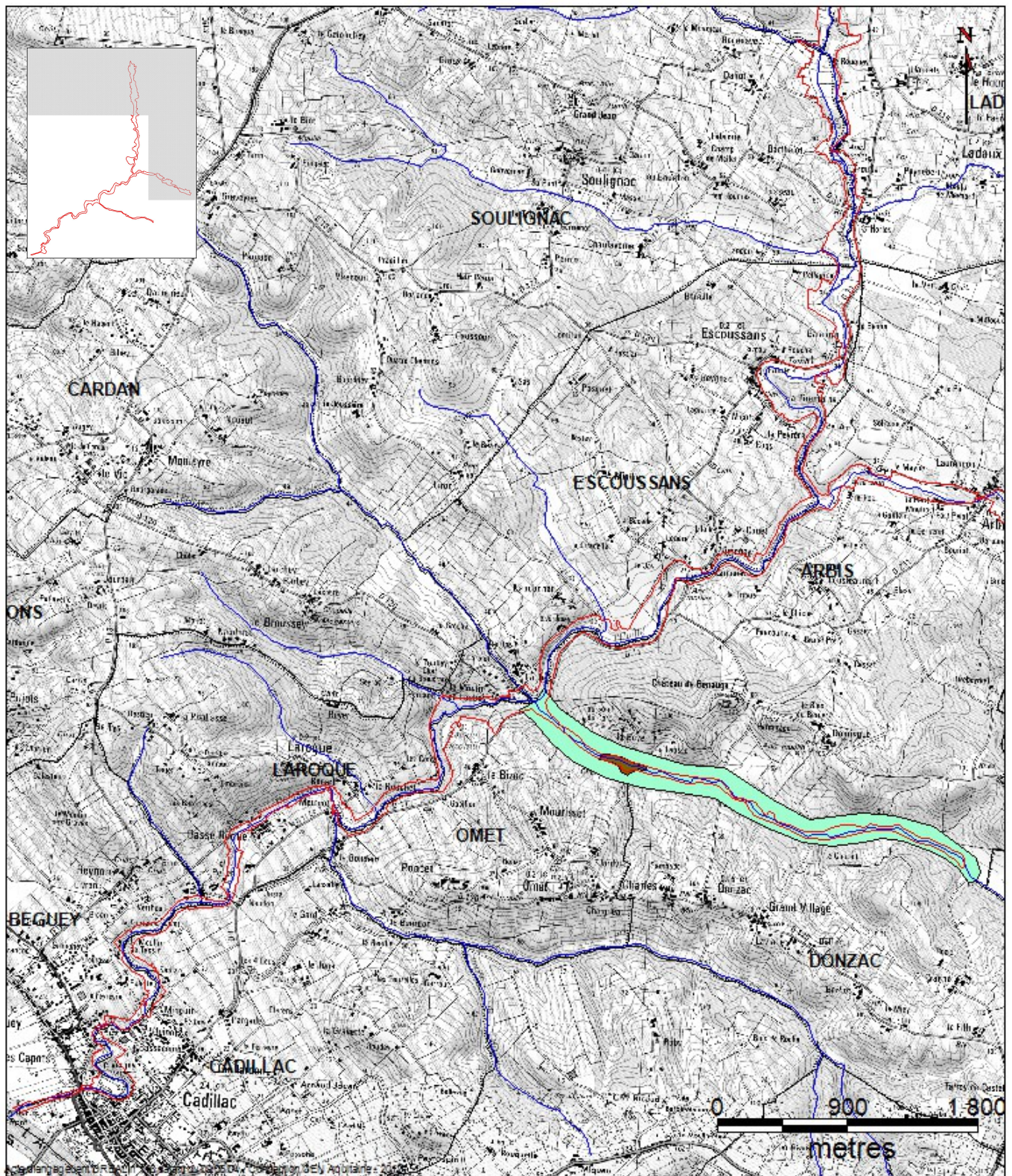
Légende

- Zonage du périmètre proposé
- Limites Communales
- Cours d'eau
- Marques de présence de la Loutre d'Europe
- Habitats d'espèce



Source : Scan IGN, Echelle 1 : 20000






Cartographie de la localisation des zones à enjeux pour les Chiroptères



Site Natura 2000 FR7200691 Aval de la " Vallée de l'Euille "

Cartographie de la Localisation des zones à enjeux Chiroptère*

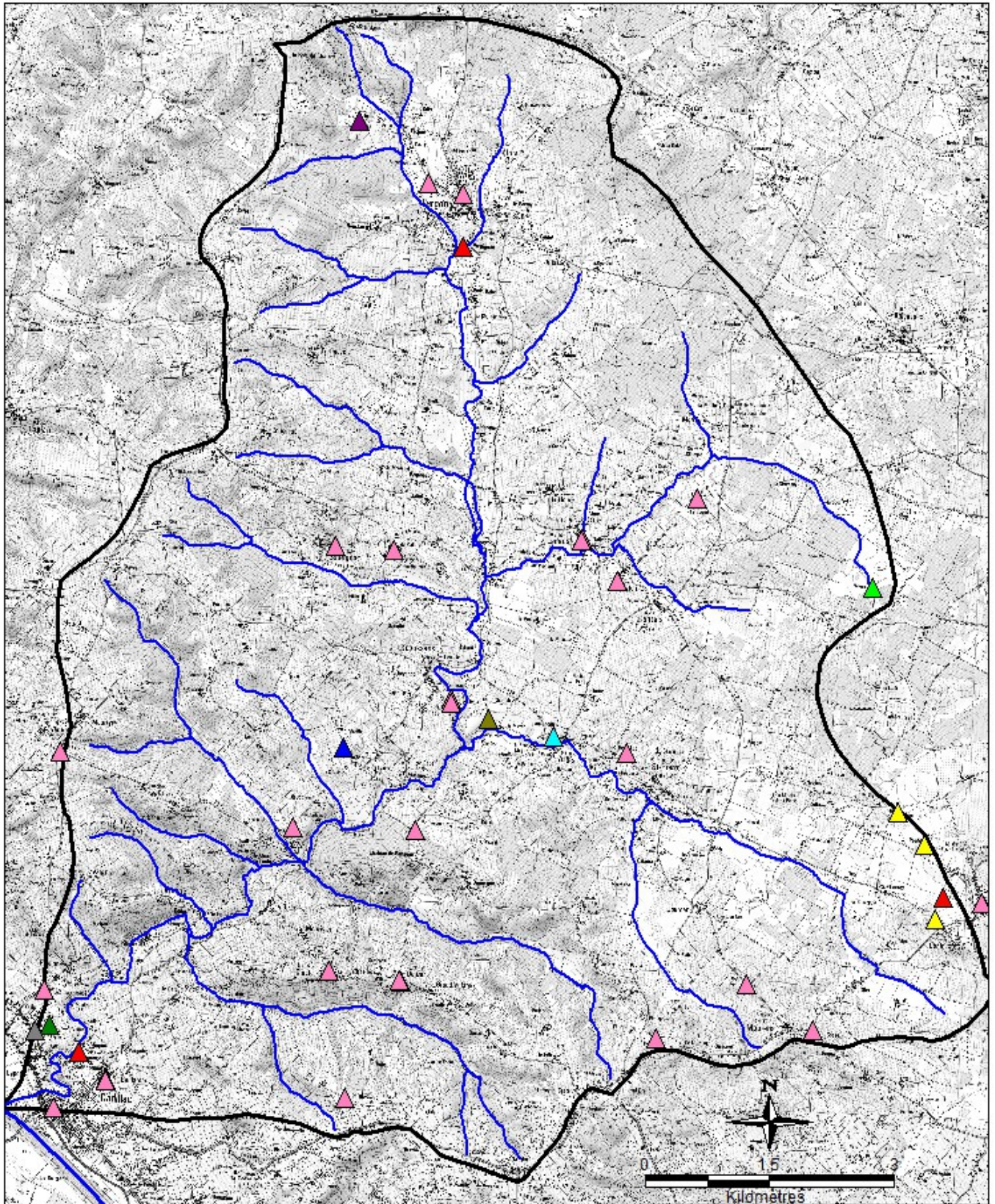
Légende

- | | | | |
|---|-----------------------------|---|------------------------|
|  | Zonage du périmètre proposé |  | Vallée de la Boye |
|  | Limites Communales |  | Champignonnière d'Omet |
|  | Cours d'eau | | |

Source : Scan IGN, Echelle 1 : 20000



Cartographie des sources potentielles de pollutions

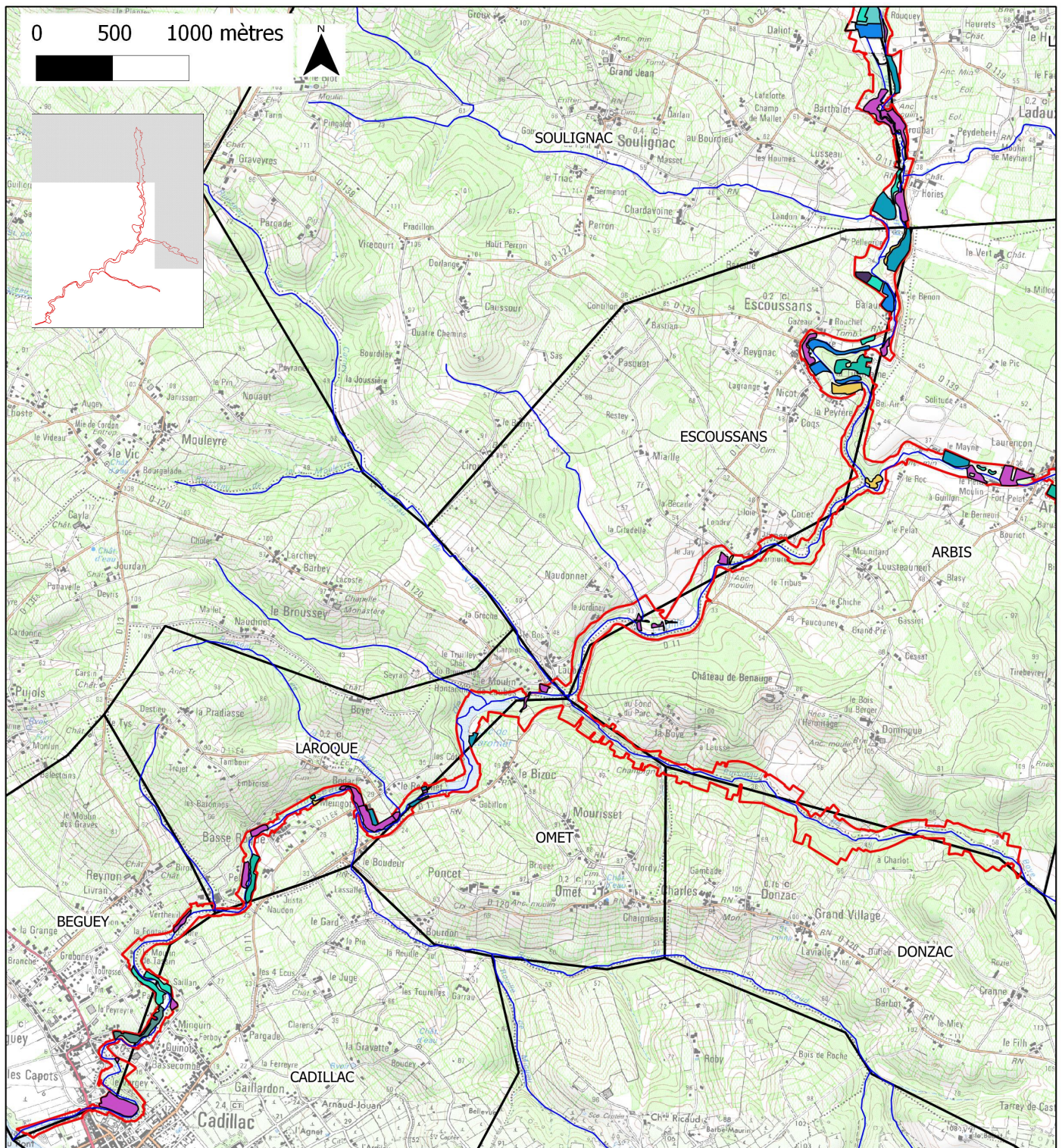


Source: IGN Réalisation: CREN Aquitaine



- ▲ Transformateur EDF
- ▲ Carrières
- ▲ Chenil
- ▲ Dépôt de carburant
- ▲ Elevage
- ▲ Exploitation viticole
- ▲ Motocross
- ▲ Pressing
- ▲ STEP
- ▲ Stockage de produits agro pharmaceutiques

Cartographie des milieux ouverts pouvant accéder aux contrats Natura 2000



Site Natura 2000 FR7200691 "Vallée de l'Euille AVAL"
Cartographie des milieux ouverts

Légende

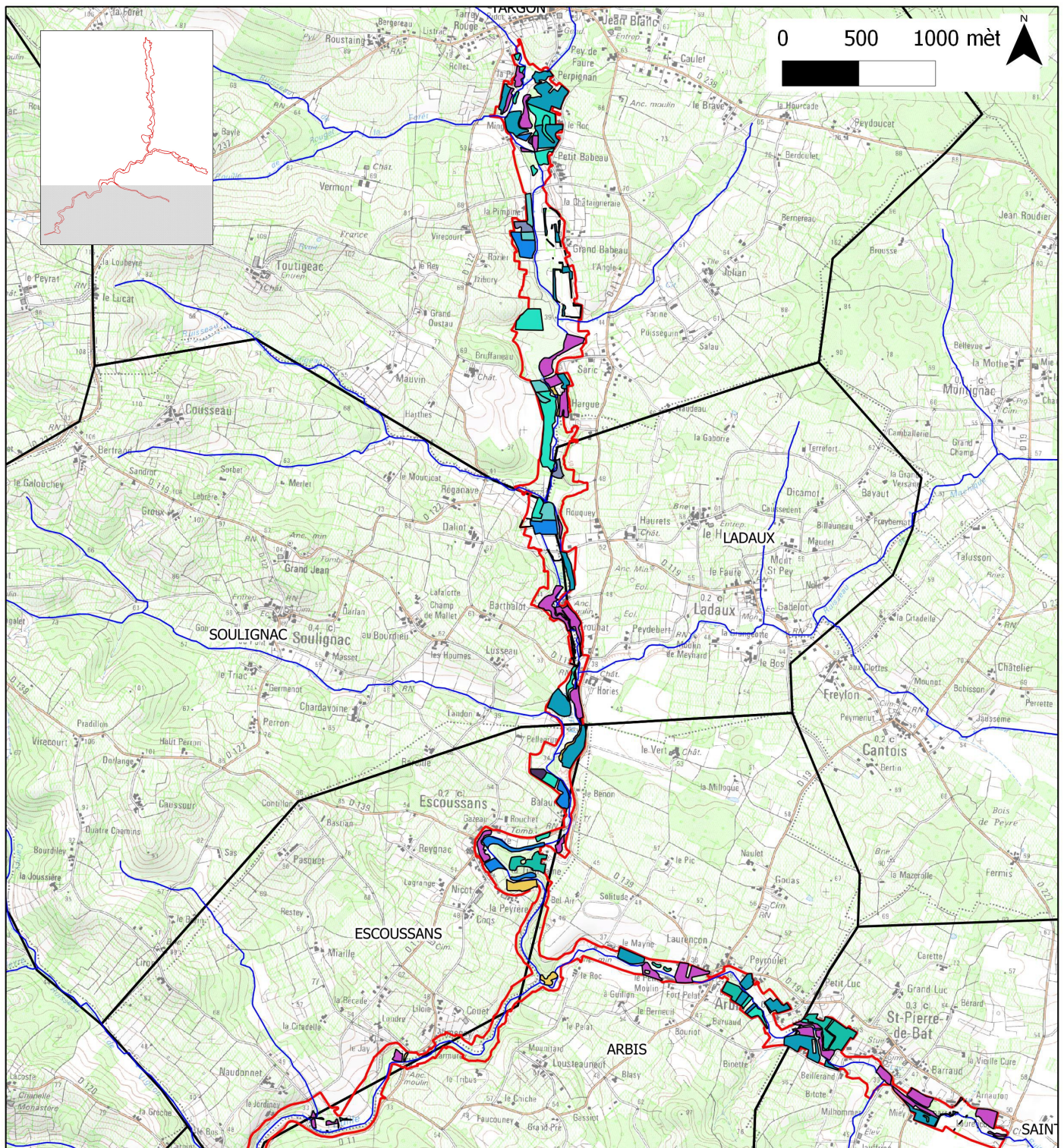
- Réseau hydrographique de l'Euille
-
- Périmètre proposé du site Natura 2000
-
- Limites communales
-

Source SCAN25, Echelle 1 : 30000

Milieux ouverts

- (31.8) Fourrés
- (31.87) Clairières forestières
- (31.871) Clairières herbacées
- (31.872) Clairières à couvert arbustif
- (37.21) Prairies humides atlantiques et subatlantique
- (37.24) Prairies à Agropyre et Rumex
- (37.71) Ourlets des cours d'eau
- (38.1) Pâtures mésophiles
- (38.2) Prairies à fourrages des plaines
- (81) Prairies améliorées
- (87) Terrains en friche et terrains vagues





**Site Natura 2000 FR7200691 "Vallée de l'Euille AMONT"
Cartographie des milieux ouverts**

Légende

- Réseau hydrographique de l'Euille
-
- Périmètre proposé du site Natura 2000
-
- Limites communales
-

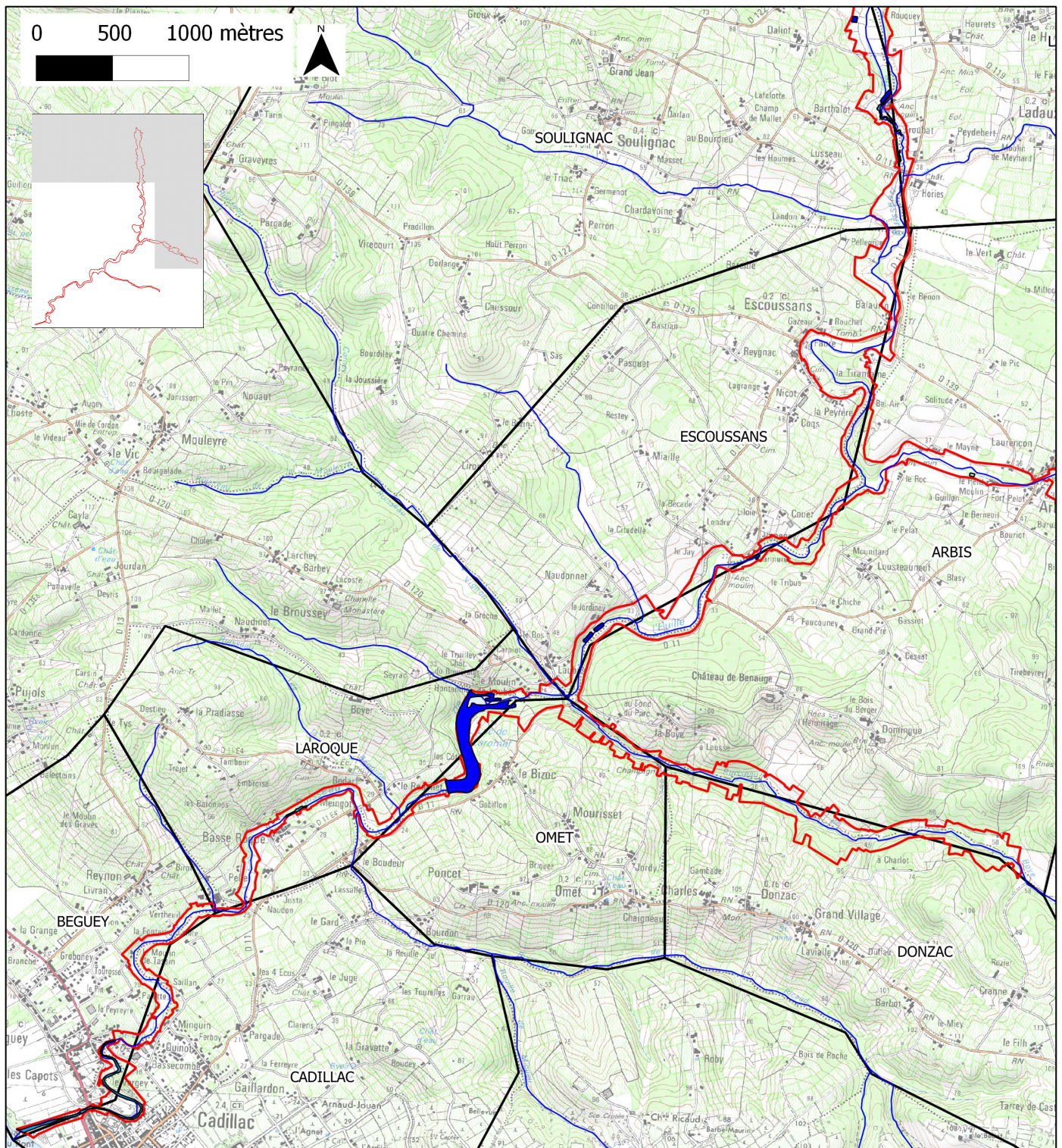
Source SCAN25, Echelle 1 : 30000

Milieux ouverts

- (31.8) Fourrés
- (31.87) Clairières forestières
- (31.871) Clairières herbacées
- (31.872) Clairières à couvert arbustif
- (37.21) Prairies humides atlantiques et subatlantique
- (37.24) Prairies à Agropyre et Rumex
- (37.71) Ourlets des cours d'eau
- (38.1) Pâtures mésophiles
- (38.2) Prairies à fourrages des plaines
- (81) Prairies améliorées
- (87) Terrains en friche et terrains vagues



Cartographie des milieux aquatiques pouvant accéder aux contrats Natura 2000



Site Natura 2000 FR7200691 "Vallée de l'Euille AVAL" Cartographie des milieux aquatiques

Légende

Réseau hydrographique de l'Euille

Périmètre proposé du site Natura 2000

Limites communales

Milieux aquatiques

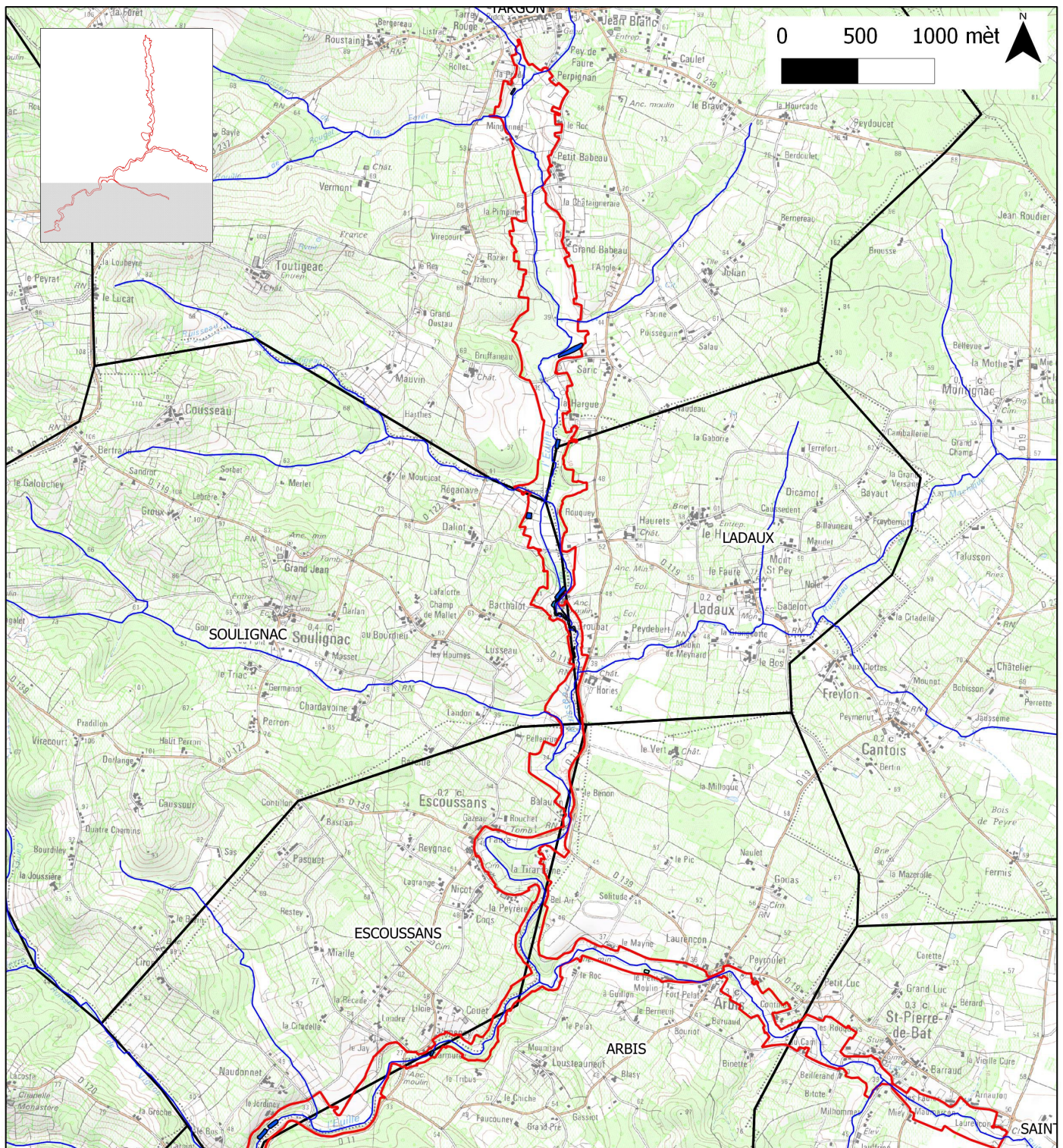
■ (22.1) Eaux douces stagnantes

■ (24.1) Lits des rivières

■ (89.23) Lagunes industrielles et bassins



Source SCAN25, Echelle 1 : 30000



Site Natura 2000 FR7200691 "Vallée de l'Euille AMONT" Cartographie des milieux aquatiques

Légende

Réseau hydrographique de l'Euille

Périmètre proposé du site Natura 2000

Limites communales

Milieux aquatiques

■ (22.1) Eaux douces stagnantes

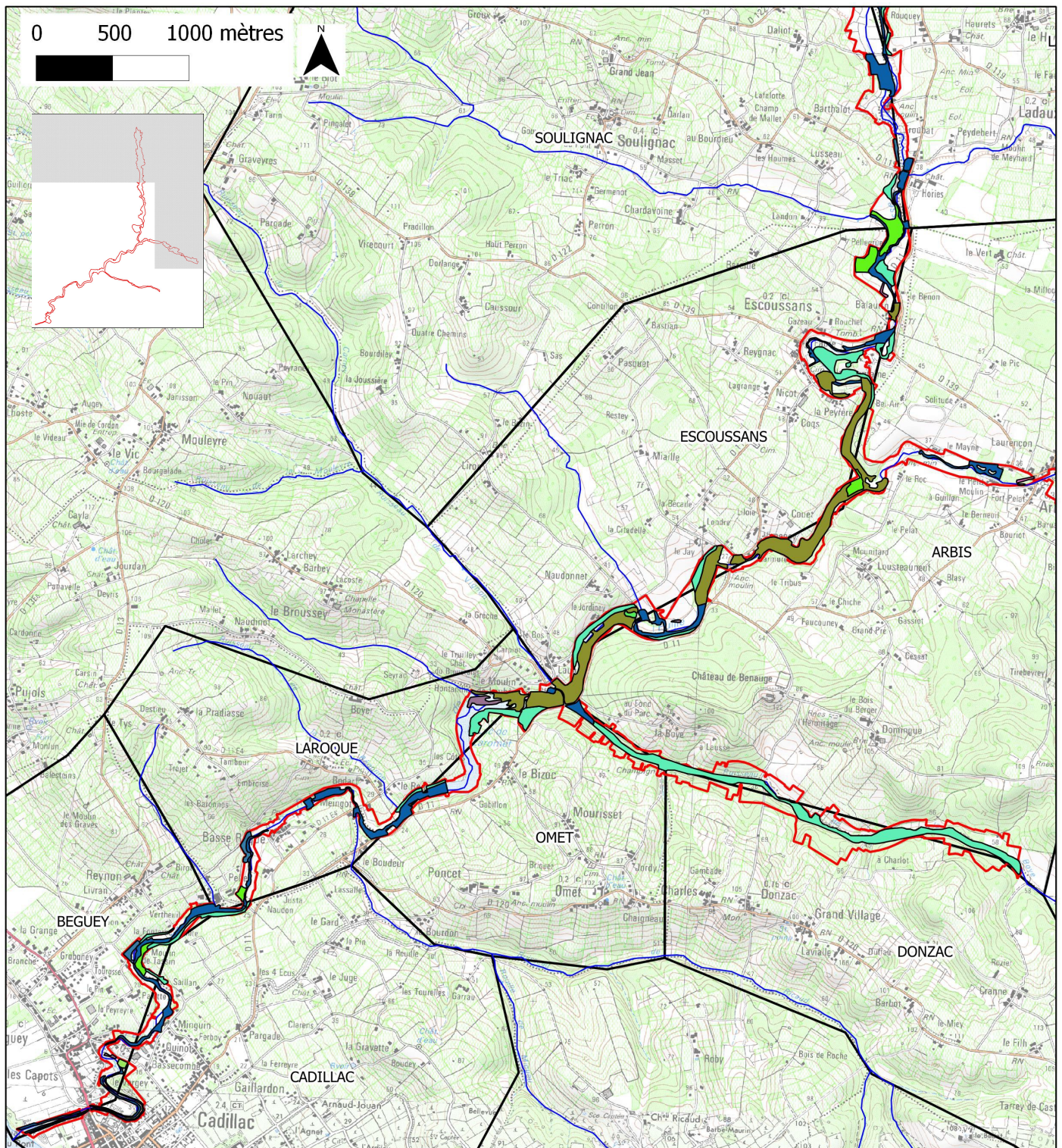
■ (24.1) Lits des rivières

■ (89.23) Lagunes industrielles et bassins



Source SCAN25, Echelle 1 : 30000

Cartographie des milieux forestiers pouvant accéder aux contrats Natura 2000



Site Natura 2000 FR7200691 "Vallée de l'Euille AVAL"
Cartographie des milieux forestiers



Légende

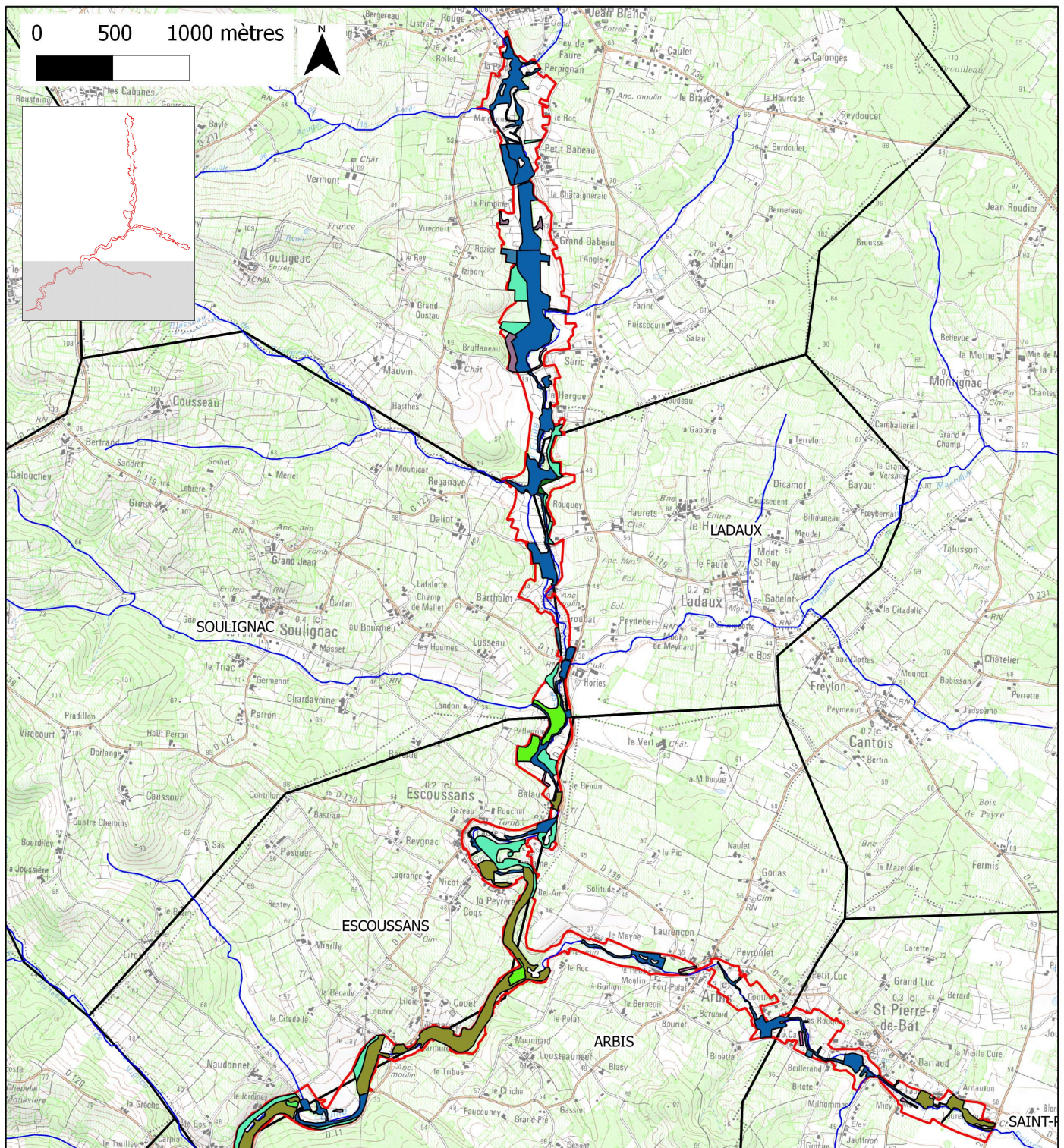
- Réseau hydrographique de l'Euille
- Périmètre proposé du site Natura 2000
- Limites communales

Source SCAN25, Echelle 1 : 30000

Milieux forestiers

- (41.2) Chênaies-charmaies
- (44.13) Forêts galeries de Saules blancs
- (44.3) Forêts de Frênes et d'Aulnes des fleuves médio-européens
- (44.91) Bois marécageux d'Aulnes
- (44.92) Saulaies marécageuses
- (83.15) Vergers
- (83.321) Plantations de Peupliers
- (83.324) Formations spontanées de Robiniers
- (83.325) Autres plantations d'arbres feuillus
- (84.1) Alignements d'arbres
- (84.2) Bordures de haies





**Site Natura 2000 FR7200691 "Vallée de l'Euille AMONT"
Cartographie des milieux forestiers**



Légende

- Réseau hydrographique de l'Euille
-
- Périmètre proposé du site Natura 2000
-
- Limites communales
-

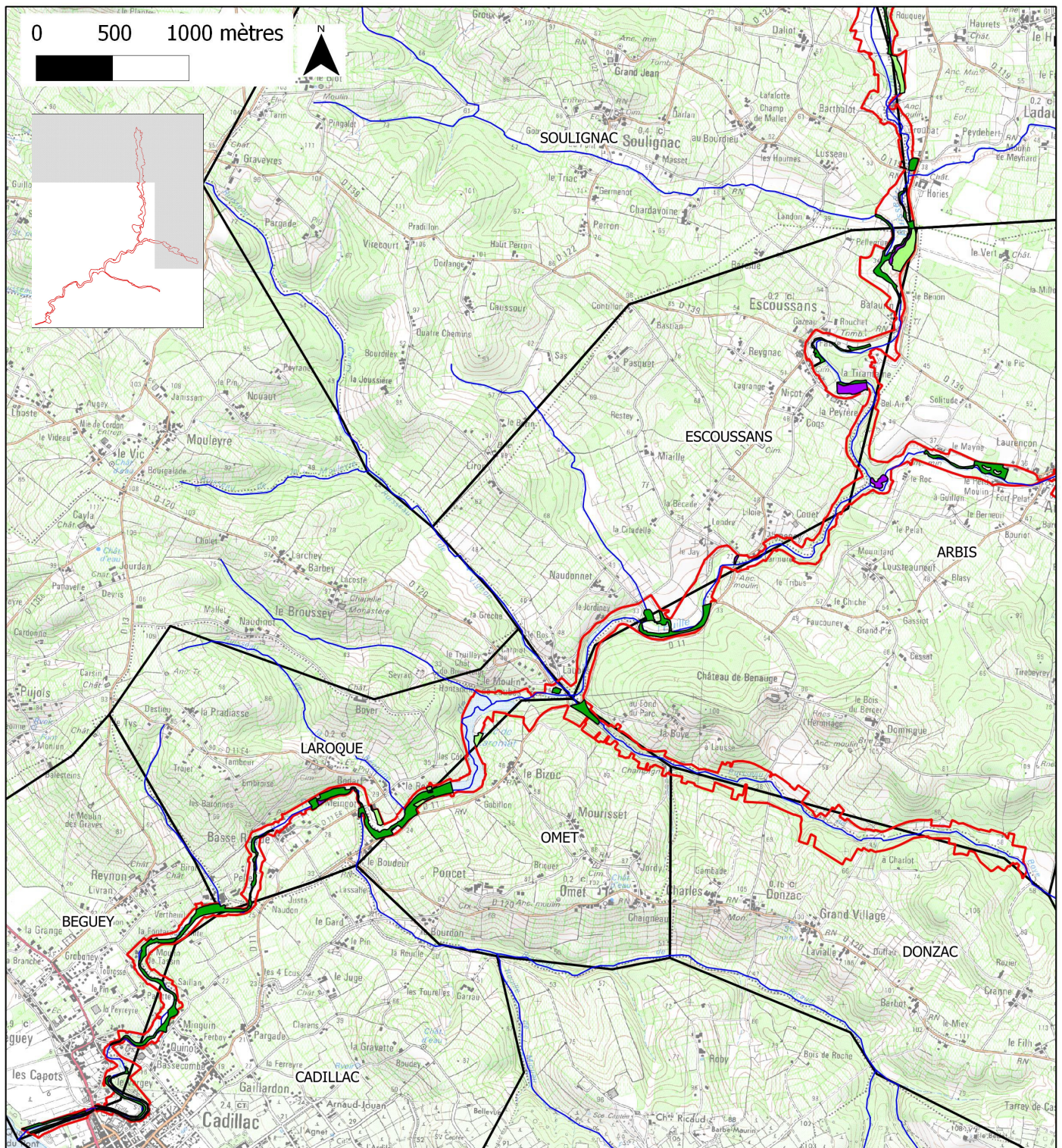
Milieux forestiers

- (41.2) Chênaies-charmaies
- (44.13) Forêts galeries de Saules blancs
- (44.3) Forêts de Frênes et d'Aulnes des fleuves médio-européens
- (44.91) Bois marécageux d'Aulnes
- (44.92) Saulaies marécageuses
- (83.15) Vergers
- (83.321) Plantations de Peupliers
- (83.324) Formations spontanées de Robiniers
- (83.325) Autres plantations d'arbres feuillus
- (84.1) Alignements d'arbres
- (84.2) Bordures de haies

Source SCAN25, Echelle 1 : 30000



Cartographie des habitats d'intérêt communautaire en mauvais état de conservation pouvant accéder aux contrats Natura 2000



Site Natura 2000 FR7200691 "Vallée de l'Euille AVAL"
Cartographie des Habitats d'Intérêt Communautaire (HIC) en mauvais état de conservation

Légende

Réseau hydrographique de l'Euille

Périmètre proposé du site Natura 2000

Limites communales

HIC en mauvais état de conservation

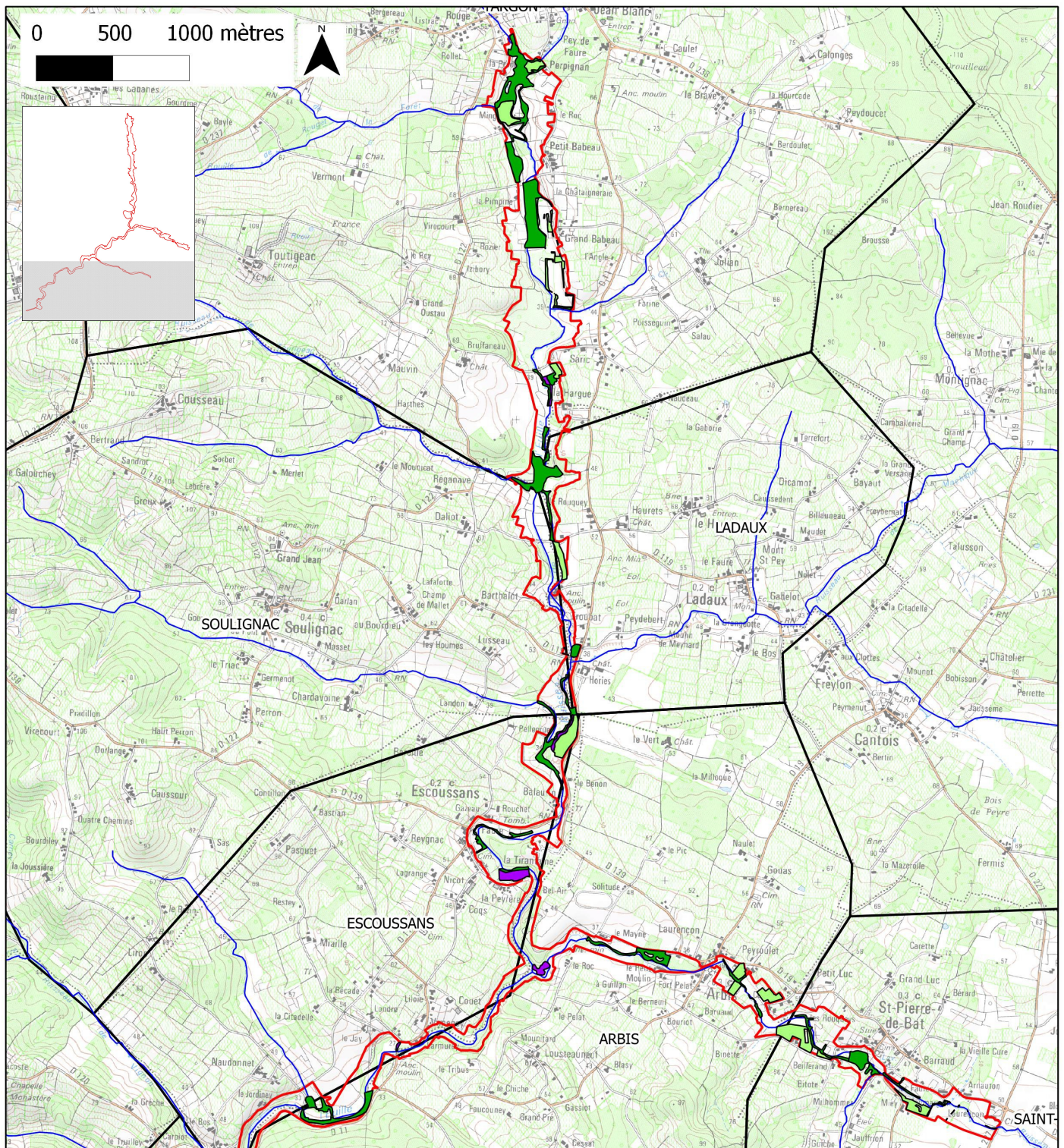
■ (37.71) Ourlets des cours d'eau

■ (38.2) Prairies à fourrages des plaines

■ (44.3) Forêts de Frênes et d'Aulnes des fleuves médio-européens



Source SCAN25, Echelle 1 : 30000



Site Natura 2000 FR7200691 "Vallée de l'Euille AMONT"
Cartographie des Habitats d'Intérêt Communautaire (HIC) en mauvais état de conservation

Légende

Réseau hydrographique de l'Euille

Périmètre proposé du site Natura 2000

Limites communales

HIC en mauvais état de conservation

■ (37.71) Ourlets des cours d'eau

■ (38.2) Prairies à fourrages des plaines

■ (44.3) Forêts de Frênes et d'Aulnes des fleuves médio-européens



Source SCAN25, Echelle 1 : 30000